



Recreatieonderzoek

Ulvenhoutse Bos

September 2023

Recreatieonderzoek Ulvenhoutse Bos *September 2023*

Aangeboden aan:

Staatsbosbeheer, gemeente Breda, gemeente Alphen Chaam, Waterschap
Brabantse Delta en provincie Noord-Brabant
5 september 2023

Bron foto: eigen foto

Auteur(s):

Anneke van Mispelaar
Romy Beudeker-Beemsterboer

Projectnummer: 2022-1849



Inhoudsopgave

Inhoudsopgave	3	6	Conclusies en verbeterpunten	23	
1	Inleiding	4	6.1	<i>Kenmerken bezoekers</i>	23
1.1	<i>Doel van recreatieonderzoek</i>	4	6.2	<i>Recreatiedruk</i>	23
1.2	<i>Wat hebben we onderzocht?</i>	4	6.3	<i>Recreatief gebruik, overlast en gedrag</i>	24
1.3	<i>Leeswijzer</i>	4	6.4	<i>Opgaven en verbeterpunten voor recreatie</i>	25
2	Recreatie in het Ulvenhoutse Bos	5		Bijlagen	28
2.1	<i>Kenmerken van het Ulvenhoutse Bos</i>	5		<i>Bijlage 1 Vragenlijst enquête</i>	28
2.2	<i>Natuurherstel en impact op recreatief gebruik</i>	7		<i>Bijlage 2 Volledige telresultaten</i>	37
2.3	<i>Toegangsregels</i>	7		<i>Bijlage 3 Volledige enquêteresultaten</i>	39
2.4	<i>Wat we weten uit andere onderzoeken en data</i>	8			
3	Onderzoeksverantwoording	11			
3.1	<i>Literatuuronderzoek</i>	11			
3.2	<i>Enquêtes</i>	11			
3.3	<i>Tellingen</i>	12			
3.4	<i>Dataverwerking, analyse en rapportage</i>	12			
4	Hoofdpunten enquête	14			
4.1	<i>Wie zijn de bezoekers?</i>	14			
4.2	<i>Welke delen van het bos worden bezocht?</i>	15			
4.3	<i>Welke activiteiten ondernemen bezoekers?</i>	16			
4.4	<i>Knelpunten en waardering</i>	18			
5	Tellingen	21			



1 Inleiding

1.1 Doel van recreatieonderzoek

Het doel van het recreatieonderzoek is om inzicht te krijgen in het huidige gebruik van de verschillende delen van het Ulvenhoutse Bos. Dit vormt onder meer input voor het onderzoek naar de impact van recreatief gebruik op de vitaliteit van het bos, en de ruimtelijke visie gericht op het versterken van de balans tussen recreatie en natuur.

1.2 Wat hebben we onderzocht?

Tijdens het gebruikersonderzoek zijn met behulp van een enquête de volgende onderdelen onderzocht:

- Welk deel van het bos wordt bezocht, welke ingangen worden (meer/minder) gebruikt;
- Hoe vaak wordt het bos bezocht, hoe lang blijven bezoekers;
- Welke activiteiten ondernemen bezoekers: fietsen, wandelen, hond uitlaten etc.;
- Motieven, redenen om het Ulvenhoutse Bos te bezoeken;
- Vervoer naar het bos;
- Welke knelpunten of overlast ervaart de bezoeker;
- Welke verbeterpunten kunnen bezoekers geven, hebben zij opvattingen over specifieke maatregelen (bijv. afsluiting van de Acacialaan);
- Herkomst (o.b.v. postcode), leeftijd, gezelschap van bezoekers.

Ook hebben we geteld in het veld en hebben we bestaande data en onderzoeken benut.

Aandachtspunt gebruikersonderzoek

Het onderzoek levert inzichten op, maar is tegelijkertijd een momentopname. Wel is het onderzoek herhaalbaar. We hebben we de

data van de telslangen (verkeersonderzoek) benut om te verifiëren of de uitkomsten voor het gehele jaar relevant zijn.

1.3 Leeswijzer

In dit rapport staat het recreatieonderzoek voor het Ulvenhoutse Bos centraal. Hoofdstuk 2 gaat in op recreatie in het Ulvenhoutse Bos in algemene zin. In hoofdstuk 3, 4 en 5 wordt ingegaan op het onderzoek en de resultaten. Hoofdstuk 6 geeft de conclusies en verbeterpunten.

Als separate bijlage zijn de complete enquêteresultaten toegevoegd. In de bijlagen bij dit rapport vindt u de vragenlijst van het onderzoek, de telgegevens, evenals de antwoorden op de open vragen.



2 Recreatie in het Ulvenhoutse Bos

2.1 Kenmerken van het Ulvenhoutse Bos

Het Ulvenhoutse Bos is een klein bosgebied in de gemeente Breda (112 hectare), bij het dorp Ulvenhout. Het is een van de oudste bossen van ons land, met natte broekbossen en eiken-haagbeukenbossen.

Het Ulvenhoutse Bos is belangrijk voor bewoners uit de omgeving. Het biedt een prachtig decor voor wandelingen, fietstochten en andere recreatieve vormen. In het bos geven de wegenstructuur en het reliëf inzicht in de cultuurhistorie die teruggaat tot in de Middeleeuwen. Het is geen monotoon productiebos maar kent zowel natte broekbossen als eiken-haagbeukenbossen. Deze diversiteit is het gevolg van het reliëf en het voorkomen van kwelwater. Vooral in het voorjaar kun je in het Ulvenhoutse Bos genieten van bloeiende bosplanten zoals witte rapunzel en slanke sleutelbloem.

Binnen Nederland is dit bos één van de natuurparels. In Europa komen deze bossen met bijbehorende plant- en diersoorten niet veel voor. Daarom is het gebied aangewezen als zogenoemd Natura 2000-gebied.¹

In het bos zijn de volgende voorzieningen voor recreatie

- Wandelpaden;
- Fietspaden;
- Parkeerplaats Huisdreef;
- Picknickbanken (onbekend hoeveel, schatting = enkele);

- Routemarkeringen voor het wandelnetwerk, fietsnetwerk, een familiep pad (rolstoeltoegankelijk, de blauwe route) en de rode wandelroute. Ook bij Wolfslaar is een ommetje bewegwijzerd. Er zijn ook nog andere markeringen zoals de geel-groene die onderdeel zijn van het wandelknooppuntennetwerk.
- Paden en routemarkeringen voor ruiters;
- Bij kinderboerderij Wolfslaar is een Natuurpoort Brabant, deze plek biedt een herkenningspunt en startpunt voor wandel- en fietsroutes, evenals horeca, infopanelen en een parkeerplaats. Zie ook: <https://natuurpoorten.nl/natuurpoort/landgoed-wolfslaar/>;
- Aan de zuidkant van het bos vinden we een horecalocatie (restaurant, zalencentrum) De Fazant.

Figuur 2.1 Ruiterspaden in het Ulvenhoutse Bos (bron: Staatsbosbeheer)



¹ Bron: Natura 2000-beheerplan Ulvenhoutse Bos (129), 2016

De routemarkeringen in het bos zijn niet overal even goed te volgen. Het ontbreekt aan informatie over wandelroutes en startpunten.

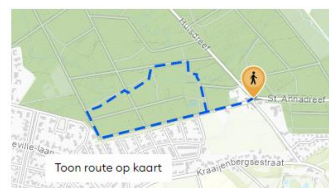

Figuur 2.2 Wandelroute in het Ulvenhoutse Bos




Wandelroute familiepad Ulvenhoutse Bos

Baronie van Breda / Noord-Brabant

Ontdek het Ulvenhoutse Bos in Baronie van Breda via het familiepad, een verhard pad dat toegankelijk is voor onder meer rollators, scootmobiel en kinderwagens.

Naar startpunt



Gebied:	Baronie van Breda / Noord-Brabant
Wandelen:	1,4 km  
Beoordeling:	 (1 stem) Geef een beoordeling
Startpunt:	De Fazant Sint Annadreef 2 4851 RC Ulvenhout

Vlakbij het bos, aan de noordzijde, vinden we Wolfslaar, een landgoed. Hier zijn een openlucht zwembad, kinderboerderij met winkeltje, theehuis Charlotte en een landhuis en gerenommeerd restaurant te vinden. Aan de oostzijde vinden we Jeugdland, een cluster met sportvoorzieningen en bijbehorende horeca.

Figuur 2.3 Wandelroutes Staatsbosbeheer en wandelknooppuntennetwerk Ulvenhoutse Bos (bron: Staatsbosbeheer)



Parkeren

Het parkeren kan op meerdere locaties. Om het langsparkeren langs de Huisdreef tegen te gaan zijn paaltjes in de berm geplaatst, en is een (tijdelijke) parkeerplaats op de kruising Huisdreef, Kruidreef aangelegd. Ook bij de fazant kan geparkeerd worden, evenals in de wijk bij het voormalige gemeentehuis (Wilhelminaplein), bij Wolfslaar en bij Jeugdland.

2.2 Natuurherstel en impact op recreatief gebruik

Kwelherstel

De provincie Noord-Brabant, het Waterschap Brabantse Delta, de gemeente Breda en Staatsbosbeheer willen samen de verdroging en verzuring van het beschermde natuurgebied het Ulvenhoutse Bos tegengaan. Daarom willen ze meer kalkrijk grondwater naar het gebied laten stromen en ervoor zorgen dat dit water de wortels van kwetsbare natuur in het gebied bereikt. De maatregelen bestaan uit beekbodemp- en peilverhogingen en inrichting van een plek waar water via het maaiveld naar het grondwater stroomt.

Hiervoor staan voor de komende jaren diverse natuurherstelmaatregelen gepland in de omgeving van het Ulvenhoutse Bos. Zo worden het dal van de Broekloop tot aan landgoed Valkenberg en het St. Annabosch natter en wordt het hemelwater van de wijk Kraaijberg wordt niet meer op het bos wordt geloosd.²

Bos in transitie

Door de maatregelen voor kwelherstel, is het bos in transitie. De natuurlijk dynamiek in het bos herstelt zich. De bodem wordt natter. Hierdoor gaan bomen die van droge wortels houden dood en komen er nieuwe bomen voor in de plaats.

Impact op beleving en recreatie

De transitie in het bos heeft effect op de beleving en het recreatief gebruik:

- Er is een perceel met bomen gekapt. Waardoor het kaal geworden is op die plek en er nieuwe begroeiing ontstaat;

² Bron: www.staatsbosbeheer.nl/ulvenhoutsebos en Milieueffectrapport voor het project Kwelherstel in het Ulvenhoutse Bos.

- Paden worden natter, en daardoor in natte tijden minder goed begaanbaar;
- Het pad langs de Broekloop vanaf de Rouppe van der Voortlaan tot de Kruisdreef is afgesloten;
- Het noordelijk deel van de Acaciadreef is afgesloten;
- Er komen dode bomen in het bos;
- Er vinden soms werkzaamheden in het bos plaats.

De trouwe bezoekers van het bos maken de verandering mee. Zij moeten wennen aan de nieuwe situaties en zien veranderingen soms als een vermindering van beleving en kwaliteit.

2.3 Toegangsregels

In het Ulvenhoutse Bos geldt de toegangsregel **'vrij wandelen en fietsen op wegen en paden'**. Wandelaars en fietsers hebben toegang op de paden in het gebied. Het is dus een gezamenlijk gebruik van de paden door deze gebruikersgroepen.

Voor ruiters zijn er aparte paden. Zij mogen niet over de andere paden. Voor mountainbikers zijn geen 'eigen' paden of routes. Het gehele Ulvenhoutse Bos is **hondenlosloopgebied**. Volgens de huisregels van Staatsbosbeheer wordt hier het volgende mee bedoeld: "Met 'los' bedoelen we dan 'zonder riem', maar wel onder appèl; als baas moet je elk moment kunnen ingrijpen."³

³ Bron: <https://www.staatsbosbeheer.nl/contact/toegangsregels/honden>





2.4 Wat we weten uit andere onderzoeken en data

NBTC-NIPO bezoekersonderzoek

Provinciebreed is in opdracht van Staasbosbeheer in 2015 een bezoekersonderzoek uitgevoerd naar natuurgebieden, door NBTC-NIPO Research. Hierin is het Ulvenhoutse Bos ook opgenomen. Dit onderzoek is gedaan onder een representatieve steekproef (Nederlanders) via een vragenlijst. Aan de hand van een lijst met gebieden en een kaart is

gevraagd of bepaalde gebieden zijn bezocht, vervolgens is doorgevraagd over het bezoek.

Dit onderzoek is echter niet goed bruikbaar voor dit gebied. Dit heeft twee oorzaken: als eerste was de naam waarmee het gebied is aangeduid niet goed herkenbaar voor respondenten. Het gebied werd het "Ulvenhoutse Voorbos" genoemd. Het Sint-Annabos is in dit onderzoek het Ulvenhoutse Bos genoemd. Hierdoor is er een grote kans dat bij respondenten de vragen verkeerd hebben ingevuld, of in de war zijn geraakt. Ten tweede is het aantal respondenten die aangaven het Ulvenhoutse Voorbos bezocht te hebben (46), te klein om uitspraken op te baseren.

In het onderzoek wordt aangegeven dat het Ulvenhoutse Bos kan rekenen op 143.000 unieke bezoekers (waarvan de meeste meerdere keren het bos bezoeken). Als we nagaan dat de dorpen Ulvenhout en Bavel elk zo'n 5.000 bezoekers hebben, en uit ons onderzoek komt dat het merendeel van deze bezoekers uit deze dorpen komt, dan is dit een erg hoog aantal. Wij gebruiken dit aantal unieke bezoekers daarom verder niet in dit onderzoek. En ook voor andere gegeven over het Ulvenhoutse (Voor)bos gebruiken wij dit onderzoek verder niet. We gebruiken het wel als we kijken naar hoe gebieden in Brabant over het algemeen bezocht worden.

Onderzoek boswachterij Chaam

Verder is er een vergelijkbaar onderzoek uitgevoerd voor boswachterij Chaam. Wij hebben ons onderzoek zodanig ingestoken dat het vergelijkbaar is met de uitkomsten van de boswachterij Chaam. Op verschillende plekken komen we op dit onderzoek terug.

Strava data

Strava is een app voor met name sportieve fietsers en hardlopers, waarin zij kunnen bijhouden waar, wanneer en hoe hard zij fietsen of rennen. Strava publiceert die data, geanonimiseerd, in de Strava heatmaps. In

Nederland heeft Strava een kleine miljoen gebruikers. Hierdoor geeft het een bruikbaar beeld van recreatief en sportief fiets- en loopgedrag. Op de 'heatmap' kaarten wordt zichtbaar welke paden en routes de sporters gebruiken. De routes die het meest gebruikt worden, worden dikker en roder aangegeven.

Voor recreatieonderzoek is deze data bruikbaar vanwege 2 redenen. Als eerste geeft het inzicht in de paden en routes die gebruikt worden. Je kunt zien of gebruikers ook buiten de aangewezen paden gaan. Waardenburg heeft de Strava-data gebruikt om het complete padennetwerk in beeld te brengen, ook de illegale en olifantenpaadjes worden zichtbaar. De tweede reden waarom Strava-kaarten interessant zijn, is dat ze een beeld geven van de spreiding van de drukte over het gebied. Dit is voor de impact op de natuur en de gewenste zonering relevant om in beeld te hebben.

Mede op basis van de Strava-data hebben we de deelgebieden afgebakend, en de locaties voor het veldwerk bepaald. Ook hebben wij ons een beeld gevormd van het gebruik van de bos door deze doelgroep.

Op de hiernavolgende pagina is het Strava kaartbeeld voor (hard)lopen en fietsen samen weergegeven. In Strava is het mogelijk om lopen en fietsen afzonderlijk en tegelijk weer te geven. Ook is het mogelijk om zwemmen en om wintersporten weer te geven, maar die zijn niet relevant voor dit onderzoek.

Op het Strava kaartbeeld zijn de volgende dingen te zien:

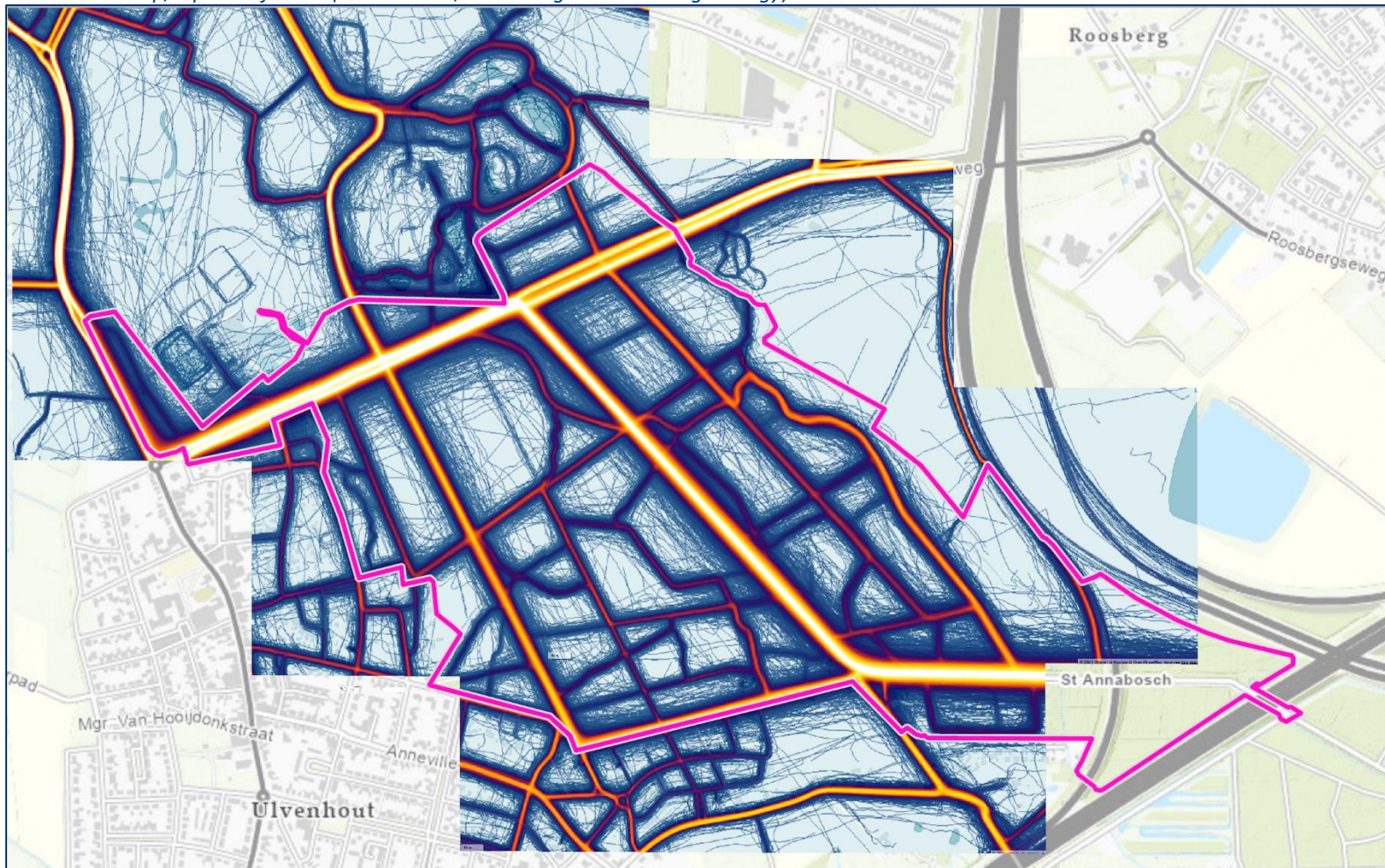
- De recreatieve druk is best wel gelijkmatig verspreid over de paden. Er lopen een aantal paden parallel en vrij dicht langs elkaar.
- Het afsluiten van de acaciadreef heeft effect. Hoewel er nog wel wordt gelopen, is het gebruik niet intensief (een enkeling). Er is een relatief groot aaneengesloten stuk bos ontstaan.

- Het pad langs het noordelijke deel van de Bavelse Leij wordt nog best veel gebruikt, hoewel het pad afgesloten is.
- N.b. Ook de doorgaande autowegen vallen op. Hier lopen en fietsen ook veel mensen, maar een deel van de gebruikers laat (kennelijk) de 'activity tracking' aanstaan als ze in de auto zitten.



Figuur 2.4

Strava heatmap, lopen en fietsen (bron: Strava, bewerking Waardenburg Ecology)



Strava heatmap versie 'wandelen' en 'fietsen' (deze activiteiten kunnen gebruikers van Strava aanvinken als ze app gebruiken) samen. De roze lijn is de begrenzing van het plangebied. Vurig ogend (geel, daarna roodtinten) staat voor intensiever gebruik van een weg of terreindeel. Blauwige lijntjes staan voor extensiever gebruik. De bredere blauwige banden rond veelgebruikte paden zijn vermoedelijk geen daadwerkelijke 'loopsporen' maar het resultaat van afwijking van de GPS van de Strava-heatmapgebruiker. Deze afwijking ontstaat doordat de GPS in een bosrijke omgeving slecht contact houdt met satellieten.

3 Onderzoeksverantwoording

Het gebruikersonderzoek in het Ulvenhoutse Bos bestaat uit drie onderdelen: literatuuronderzoek, enquêtes en tellingen.

3.1 Literatuuronderzoek

Wij zijn gestart met een literatuuronderzoek. We analyseren beschikbare data en relevante documenten (bijv. Strava, NBTC bezoekersonderzoek Noord-Brabant, Omgevingsvisie Breda 2040 en bezoekersonderzoek boswachterij Chaam) en brengen feiten en cijfers bij elkaar over het gebruik van het Ulvenhoutse Bos. Dit vormde onder meer input voor de vragenlijst en hoofdstuk 3.

3.2 Enquêtes

Vorbereiding

Op basis van de voorgenoemde lijst met onderwerpen (zie hoofdstuk 1.2) hebben wij een vragenlijst opgesteld. We hebben deelgebieden geïdentificeerd, in samenhang met de onderzoeken naar verstoring en nutriënten. Ook is de enquête die in 2020 is uitgezet in boswachterij Chaam gebruikt als leidraad voor het opstellen van de vragenlijst voor het Ulvenhoutse Bos.

Verspreiding

Bezoekers aan het Ulvenhoutse bos en omwonenden zijn opgeroepen om de enquête in te vullen op de volgende manieren:

- Op informatiepanelen in het Ulvenhoutse Bos is een poster opgehangen met informatie over het onderzoek en een QR-code die leidde naar de online enquête;
- Er is een huis-aan-huis brief verstuurd naar circa 200 adressen rond het Ulvenhoutse Bos. Via deze brief zijn omwonenden ook

geïnformeerd over het onderzoek, de recreatiezonering en gebiedsvisie;

- Op de projectenpagina van Staatsbosbeheer is informatie opgenomen over het onderzoek, en opgeroepen de enquête in te vullen (via de link);
- Tijdens het veldwerk hebben veldwerkers aan bezoekers de enquête afgenomen.
- Ook zijn tijdens het veldwerk (beperkt) flyers uitgedeeld aan mensen die geen tijd hadden om ter plekke geënquêteerd te worden, maar wel interesse hadden om deel te nemen.

Veldwerk

Het Ulvenhoutse Bos ontvangt naar schatting 4.000 tot 5.000 unieke bezoekers per jaar. Voor aanvang van het onderzoek hadden we een inschatting gemaakt dat wij circa 500 enquêtes wilden ophalen uit het veldwerk. In totaal hebben 542 respondenten (naar schatting 12% van het aantal unieke bezoekers) gereageerd op de vragenlijst. Daarvan hebben 537 mensen (99%) ook daadwerkelijk een bezoek gebracht aan het bos, 515 respondenten hebben de volledige enquête ingevuld. Dat is voldoende aantal om uitspraken over het bezoek aan en gebruik van het bos te kunnen doen.

Het onderzoek is uitgevoerd door (ons zelf) geïnstrueerde veldwerkers. Gedurende het veldwerk, werden zij begeleid door een adviseur van Bureau BUITEN of een veldwerker die al meerdere keren aan dit onderzoek had meegewerkt. De resultaten hebben we gebruikt voor de verrijking en verdieping van de uitkomsten en als communicatiemiddel.



Figuur 3.1: Respondentenlijn aantal reacties (N=542)



Onderzoekperiode

De enquête is uitgezet van 7 maart tot en met 9 april 2023.

Belangrijk is dat de onderzoeksperiode representatief is voor het bezoek aan het bos gedurende het hele jaar. Uit de continue vrijetijdsonderzoeken⁴ blijkt dat de 5^e drukste dag (de zogenoemde normdag) voor de activiteit wandelen steeds op een zondag in de laatste week van februari viel. Er is echter veel variatie in intensiteit per dag. Onder meer het weer en ook carnaval zijn belangrijk om mee rekening te houden. In 2023 werd carnaval gevierd van 17 februari tot en met 21 februari. Daarna was het een langere periode koud en regenachtig weer. Hierdoor hebben we besloten om vanaf 18 maart veldwerk te doen. Binnen de onderzoeksperiode hebben we een aantal dagen verplaatst omdat er veel regen werd voorspeld (80% of meer kans op regen gedurende de onderzoeksuren). Ook is besloten om aanvullend doordeweeks veldwerk te doen (begin ochtend/einde middag), omdat veel mensen op die momenten hun hond(en) uitlaten.

De enquêtes zijn afgenomen op de volgende data:

- Zaterdag: 18, 25 maart en 8 april 2023
- Zondagen: 19 maart en 2, 9 april 2023
- Donderdag 30 maart 2023

⁴ NBTC-NIPO research, 2012

- Dinsdag 4 april 2023
- Woensdag 5 april 2023

3.3 Tellingen

Om inzicht te verkrijgen in het aantal bezoekers per ingang, zijn tellingen verricht bij de verschillende ingangen van het Ulvenhoutse Bos (inkomend en uitgaand). De veldwerkers hebben de tellingen gedaan met behulp van handtellers en de resultaten per kwartier ingevuld op de door ons aangeleverde formulieren.

De resultaten zijn verwerkt in Excel. Aangezien niet op elk moment hele uren zijn geteld, hebben we een aantal stappen doorlopen om de telgegevens per ingang en dag vergelijkbaar te maken:

- Allereerst zijn de totalen per heel uur ;opgeteld en zonodig opgehoogd
- Vervolgens hebben we de totalen per dag uitgerekend;
- Ten slotte hebben wij de totalen per dag vergelijkbaar gemaakt door ze te relateren aan het aantal teluren.

Op die manier konden wij de telresultaten vergelijken tussen de verschillende ingangen en dagen.

3.4 Dataverwerking, analyse en rapportage

De data is verwerkt tot een beeld van de intensiteit per ingang/deelgebied (zie hoofdstuk 5). Dit is ook meegenomen in het onderzoek naar nutriënten en verstoring en samen met het GIS-model van de paden, parkeerplaatsen en voorzieningen ontstaat een goed beeld van de recreatie-intensiteit per ingang/deelgebied.



We hebben een goed beeld gekregen van de druk in het Ulvenhoutse Bos tijdens de genoemde weekenden en doordeweekse dagen. Op basis van verhoudingsgetallen en vergelijking met andere data en onderzoeken (NBTC bezoekersonderzoek), schatten we het jaarbezoek en intensiteit.

De analyse van de enquêtes en tellingen is weergegeven in deze rapportage, waarin ook antwoord wordt gegeven op de onderzoeksvragen.

Het resultaat van dit deelonderzoek bestaat uit een rapportage met beantwoording van de vragen over:

- Welk deel van het Ulvenhoutse Bos wordt meer/minder druk bezocht?
- Welke ingangen worden (meer/minder) gebruikt?
- Het recreatieve gebruik en gedrag, vervoer naar het bos
- Ervaren bezoekers overlast
- Verbeterpunten
- Persoonlijke gegevens (o.a. herkomst, leefstijl)



Enquête naar recreatief gebruik Ulvenhoutse Bos

Vanaf maandag 13 maart tot en met zondag 9 april kunt u in het bos enquêteurs tegen komend die vragen stellen over de manier waarop u het bos gebruikt en wat u van het bos vindt. Geen enquêteur tegengekomen? Scan dan de QR-code hiernaast voor een link naar de vragenlijst of kijk op de projectwebsite (zie onderin). Onder de deelnemers wordt een excursie met de boswachter verloot.

Waarom een gebiedsvisie en recreatiezonering?

De resultaten van dit onderzoek gebruiken we om een gebiedsvisie en recreatiezonering op te stellen. Het Ulvenhoutse Bos heeft bijzondere natuurwaarden én is tegelijkertijd voor bewoners en bezoekers een geliefd en drukbezocht bos. We willen graag dat bezoekers van het bos kunnen genieten zonder de kwetsbare natuur aan te tasten. Daarom maken we een gebiedsvisie met recreatiezonering.

Onderzoeken

Maar eerst wordt er onderzoek gedaan. Hiermee krijgen we meer inzicht hoe het recreatieve gebruik zich verhoudt tot de natuurwaarden. Het onderzoek richt zich op nutriëntenbelasting (hondenuitwerpselen), kwetsbare soorten, parkeren en doorgaand verkeer en recreatie.

Aanmelden werksessies

In juni/juli volgt een terugkoppeling van de resultaten van de onderzoeken. In september volgen werksessies om te komen tot een uitwerking van de visie en zonering. Hiervoor kunt u aan het einde van de vragenlijst uw mailadres en een motivatie voor deelname achterlaten. Bij veel aanmeldingen maken wij een selectie.

Meer informatie?

www.staatsbosbeheer.nl/Ulvenhoutsebos



4 Hoofdpunten enquête

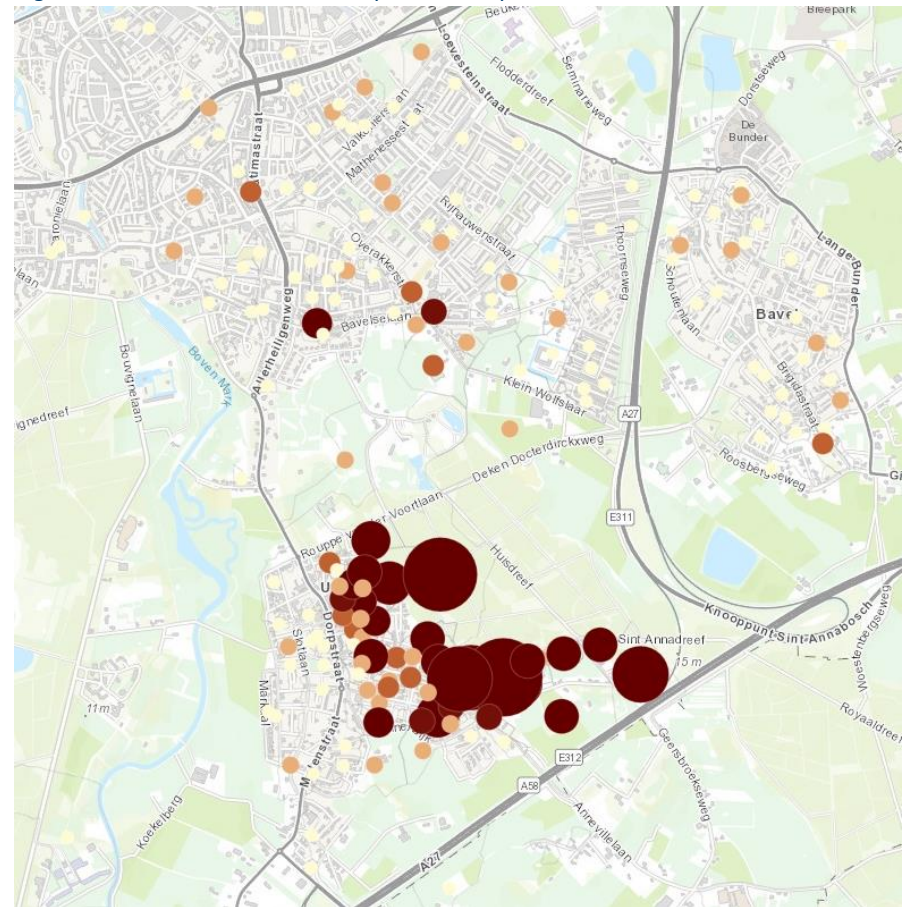
We willen weten welke activiteiten bezoekers ondernemen, welke recreatievoorzieningen zij gebruiken en hoe zij deze waarderen. Dat is belangrijk om inzicht te krijgen in welke recreatievoorzieningen belangrijk zijn voor bezoekers. In dit hoofdstuk vind u de conclusies uit de enquête, de volledige resultaten vind u in de bijlagen.

4.1 Wie zijn de bezoekers?

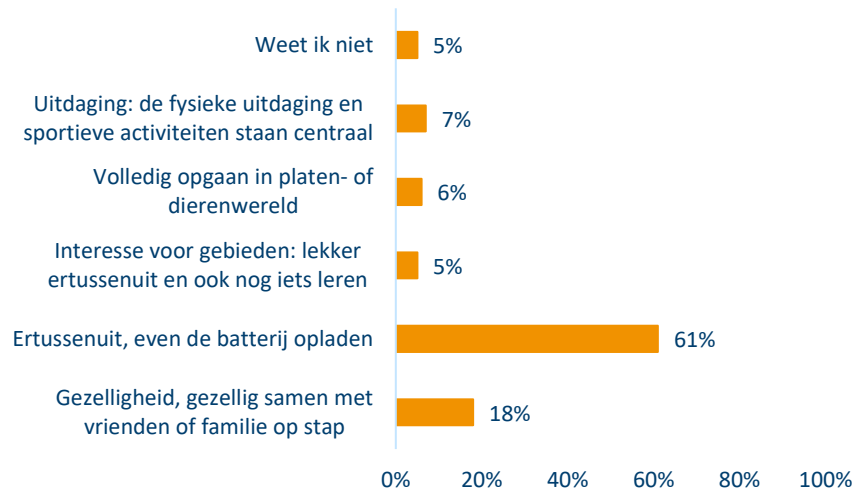
- Respondenten van **diverse leeftijden** hebben gereageerd op de enquête. De meeste bezoekers vallen in de leeftijdscategorie **50-64 jaar** (38%). Deze leeftijdscategorie is ook relatief sterk vertegenwoordigd als je dit vergelijkt met het gemiddelde van de leeftijdsopbouw van inwoners van Noord-Brabant.
- Ook 40-49 jaar (30%) is sterker vertegenwoordigd t.o.v. het gemiddelde van de leeftijdsopbouw van inwoners van Noord-Brabant.
- Meer dan de helft van de bezoekers is **50+ (61%)**, maar de groep jonger dan 40 jaar is toch ook een groot deel van de bezoekers.
- **92% vertrekt vanuit huis**. Dit betekent dat de grootste groep lokaal is en uit de buurt komt. Figuur 4.1 laat de herkomst van bezoekers zien, op basis van de ingevulde postcodes.
- De meeste respondenten komen **alleen of met hun partner** (bijna drie kwart). Het merendeel van hen zijn hondenuitlaters, de belangrijkste activiteit van bezoekers aan het Ulvenhoutse Bos.
- De meerderheid (46%) brengt (bijna) **dagelijks/meerdere keren per dag** een bezoek aan het Ulvenhoutse Bos. 31% gaat één of enkele keren per week naar het bos.
- 60% verblijft een relatief korte tijd in het bos: **30-60 minuten**.

- Ruim de helft van de respondenten (61%) geeft aan dat zij in het bos zijn om er **even tussenuit te zijn** en de **batterij op te laden** (zie figuur 4.2). Zij komen door hun bezoek even lekker bij en zijn weg uit hun dagelijkse omgeving. Rust, ruimte en stilte zijn belangrijk voor de beleving.

Figuur 4.1: Herkomst bezoekers op basis van postcode



Figuur 4.2: Motief voor bezoek aan Ulvenhoutse Bos



4.2 Welke delen van het bos worden bezocht?

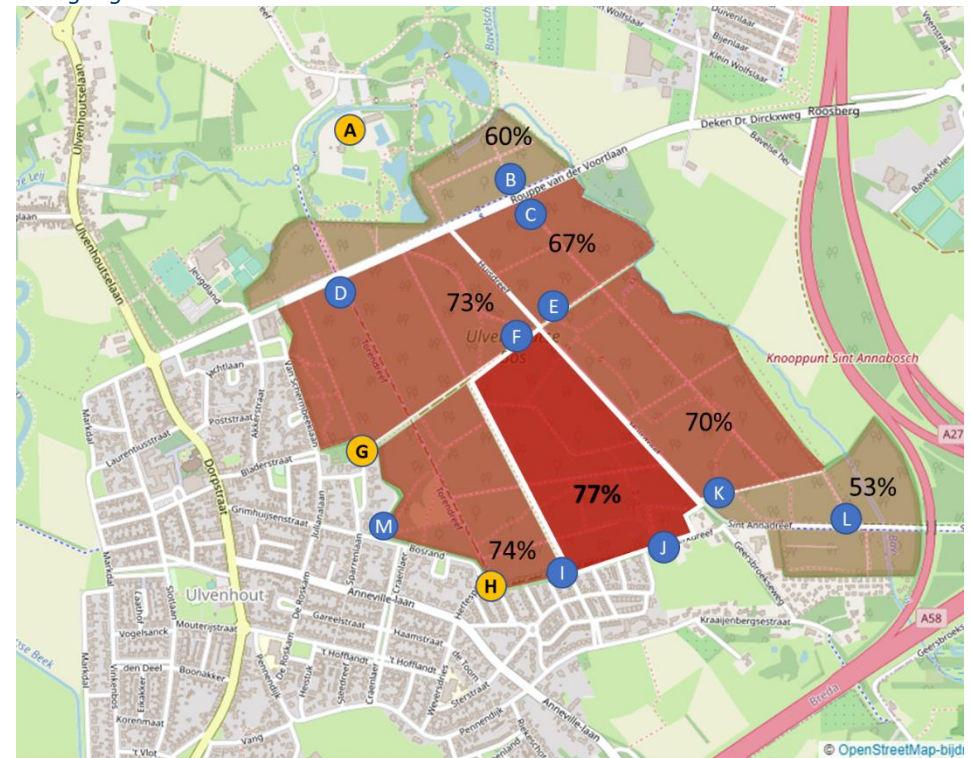
Aan de respondenten is gevraagd welke delen men binnen het Ulvenhoutse Bos regelmatig bezoekt.

- Het gebied tussen de **Huisdreef en Acaciadreef** trekt de meeste bezoekers: 77% van de bezoekers komt regelmatig in dit deel van het bos. Daar zit dus ook de **grootste recreatiedruk**.
- Tussen Ulvenhout en de Acaciadreef (74%), westelijk van de Huisdreef/noordelijk van de Kruisdreef (73%) en oostelijk van de Huisdreef/zuidelijk van de Kruisdreef (70%) zijn ook gebieden waar bezoekers regelmatig komen.
- Gemiddeld bezoekt men vijf verschillende delen (hoeft niet tijdens één bezoek te zijn).
- Het deel wat het minst bezocht wordt is rond de **Royaaldreef/Sint Annadreef** (zuidoostelijk deel) (53%).
- We hebben uitgevraagd via welke ingang(en) bezoekers meestal het bos inkomen. **Ingangen A, H en G** worden het meest genoemd door

de respondenten. Ingang **K** wordt slechts door 1% genoemd (zie ook figuur 4.3).

- De respondenten komen vaker in de delen van het Ulvenhoutse Bos die aan hun woonplaats grenzen dan de gebieden aan de andere kant van het bos.

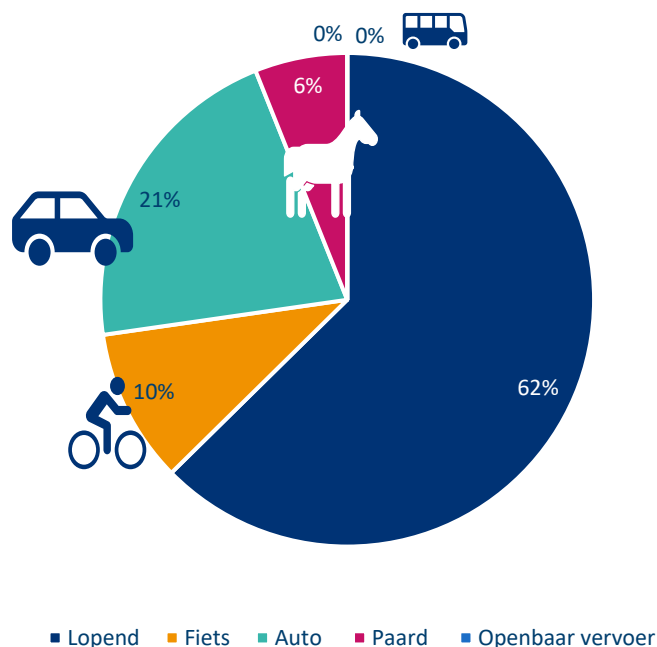
Figuur 4.3: Welke delen van het bos worden regelmatig bezocht? De letters geven de ingangen aan.



Vervoer naar het bos toe en parkeren

- Veruit de meeste bezoekers komen **lopend** naar het bos. Naast te voet is de auto ook een belangrijk vervoermiddel, 21% komt met de auto, van de hondenuitlaters komt 31% met de auto. Het openbaar vervoer speelt geen rol: er zijn geen bushaltes op de belangrijkste ontsluitingswegen rond/in het Ulvenhoutse Bos (zie figuur 3.4).
- De (officiële) parkeerterreinen liggen verspreid over het Ulvenhoutse Bos. 71% parkeert zijn/haar **auto centraal aan de Huisdreef**. Opvallend is dat het terrein bij de Fazant door de respondenten relatief gezien nauwelijks wordt gebruikt (3%).
- 97% kan meestal makkelijk een parkeerplek vinden.

Figuur 4.4: Hoe komen bezoekers meestal naar het Ulvenhoutse Bos?



⁵ Onderzoek NBTC-NIPO in Bezoekersonderzoek boswachterij Chaam

4.3 Welke activiteiten ondernemen bezoekers?

Ondernomen activiteiten

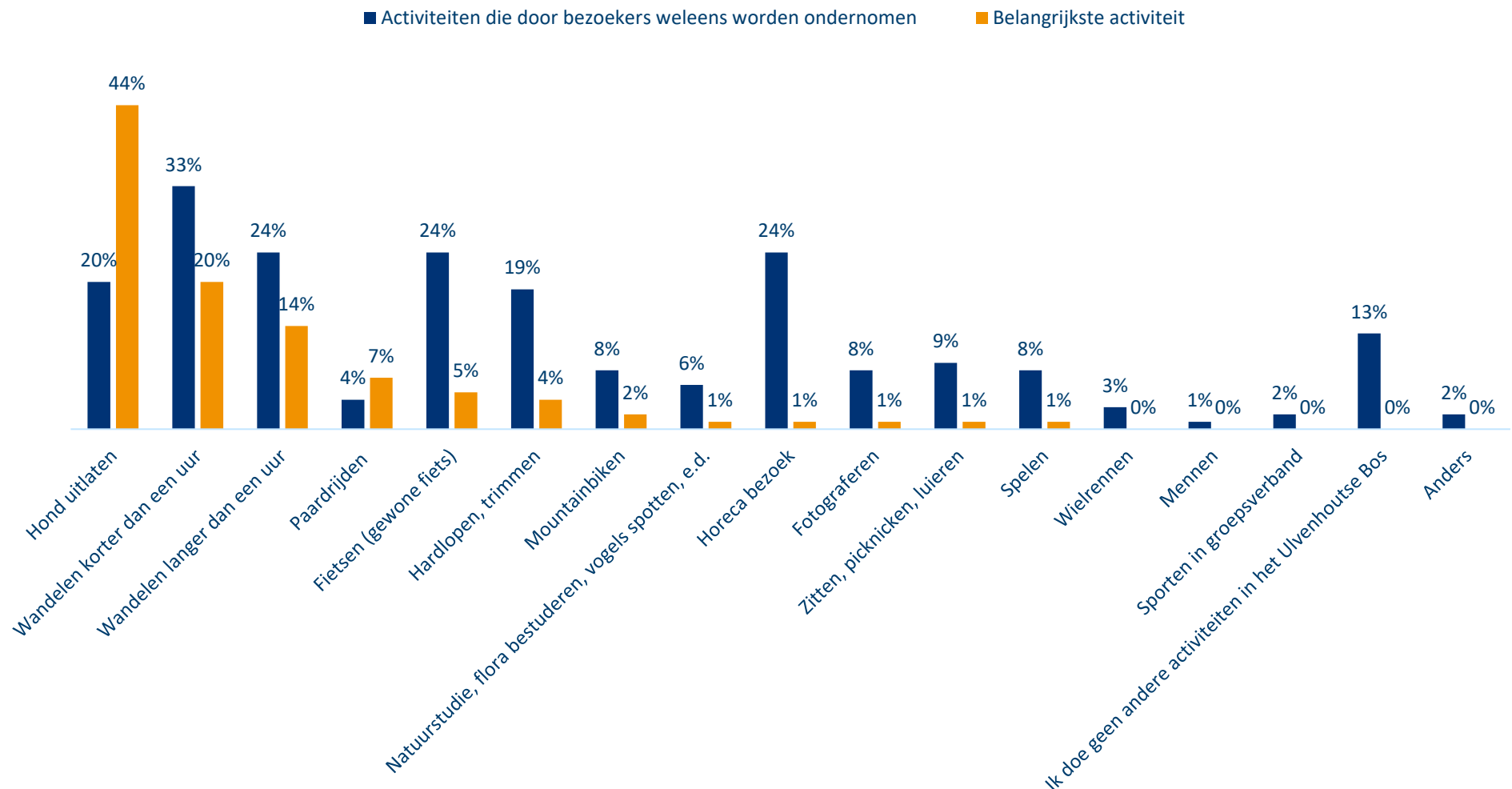
Bezoekers hebben aangegeven welke activiteit zij wel eens ondernemen in het Ulvenhoutse Bos en wat voor hen de belangrijkste activiteit is.

- De **hond uitlaten** is voor een grote groep bezoekers de belangrijkste activiteit (44%) en 20% van de bezoekers geeft aan ook wel eens naar het bos te komen om de hond uit te laten (niet de belangrijkste activiteit). Van de bezoekers geeft 57% aan dat er een hond mee is tijdens de activiteit. Als we dit vergelijken met boswachterij Chaam (43% neemt een hond mee) en andere terreinen in Brabant (circa 8% noemt hond uitlaten als activiteit van meest recente bezoek), dan ligt het percentage bezoekers dat de hond meeneemt hoger dan in andere gebieden⁵. In boswachterij Chaam ligt ook een groot hondenloopgebied wat het verschil met de 8% verklaart.
- Geen van de respondenten heeft aangegeven hier te komen als hondenuitlaatservice (dit is ook niet toegestaan in het Ulvenhoutse Bos).
- **Wandelen** is een activiteit die door relatief veel bezoekers wordt ondernomen (57%); voor 34% is dit ook de belangrijkste activiteit. Een klein deel (23%) volgt **een gemarkeerde route** (de rode route wordt door 12% wel eens gelopen).
- Daarnaast is **fietsen** een activiteit die door veel bezoekers aan het bos wordt ondernomen: recreatief fietsen (24%), mountainbiken (8%) en wielrennen (3%). Het fietspad over de Torendreef wordt het meeste gebruikt. De fietspaden worden meestal gebruikt om naar een andere bestemming te fietsen (33%), zoals dorp/familie/vrienden, of gewoon naar recreatie (22%). Slechts 7% van de respondenten gebruikt de paden voor een sportieve fietstocht of woon-werkverkeer (8%).

- 1% van de respondenten geeft horecabezoek op als belangrijkste activiteit, maar bijna een kwart (24%) geeft aan ook wel eens **horeca te bezoeken** in het Ulvenhoutse Bos.
- Van de respondenten noemt 7% **paardrijden** als belangrijkste activiteit, en 3% geeft aan dat ze ook het bos bezoeken om te paardrijden, maar niet als belangrijkste activiteit. Aangezien landelijk gezien circa 3% paardrijdt, is dit relatief veel. In boswachterij Dorst

en de boswachterij Chaam rijdt circa 10% paard, wat dan weer hoger is in vergelijking met het Ulvenhoutse Bos.⁶ Het aantal mannen is klein, ca 1% komt wel eens om te mennen. Bijna drie kwart van de ruiters (72%) komt vanuit de manege. Voor 50% van de ruiters is het Ulvenhoutse bos onderdeel van een doorgaande route, de andere helft rijdt alleen een rondje door het Ulvenhoutse Bos.

Figuur 4.5: Activiteiten die door bezoekers wel eens worden ondernomen en de belangrijkste activiteit



Bezoekfrequentie en activiteit

Bezoekers die naar het Ulvenhoutse Bos komen om de hond uit te laten, zijn de **meest frequente bezoekers**:

- 60% komt (bijna) dagelijks/meerdere keren per dag. 28% komt één of enkele keren per week.
- Ook ruiters/menners zijn frequente bezoekers: 64% komt één of enkele keren per week.
- De wandelaars en fietsers komen minder frequent dan hondenuitlaters en ruiters.

Bezoekers met honden

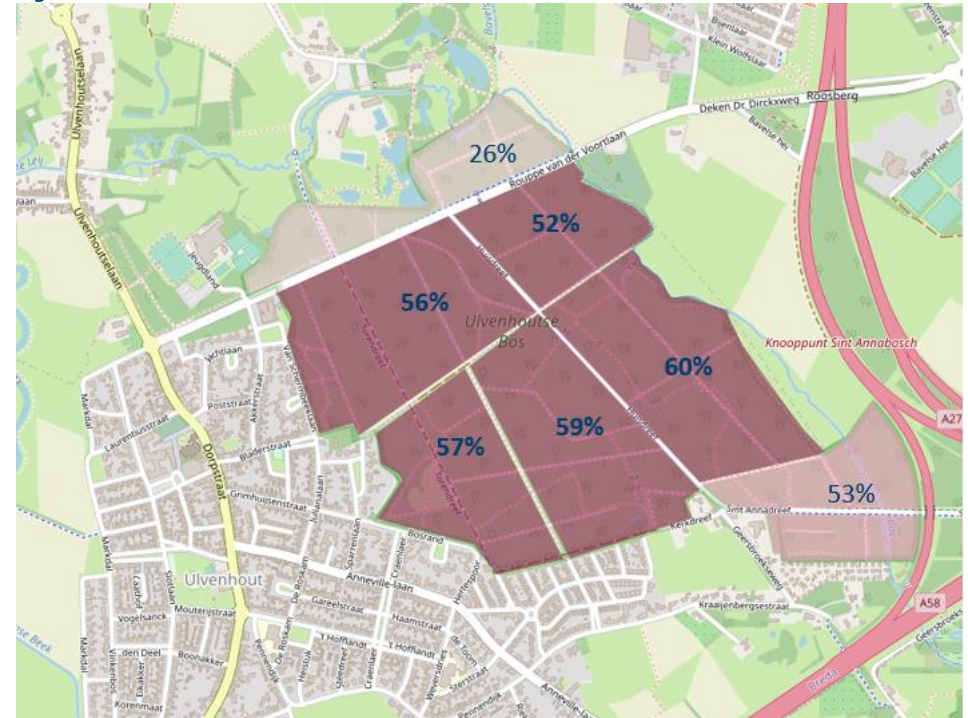
- Het merendeel van de bezoekers (44%) komt met één hond naar het Ulvenhoutse Bos. Circa 10% komt met twee honden, 3% met drie honden of meer.
- Bezoekers die met hun hond naar het bos komen, komen juist voor het **hondenlosloopgebied**. 62% komt speciaal voor het losloopgebied, anders zouden ze niet naar het bos komen. Nagenoeg *alle bezoekers* (90%) zijn er dan ook mee bekend dat het Ulvenhoutse Bos een losloopgebied is.

De vragen over **hond uitlaten** in het Ulvenhoutse Bos zijn alleen gesteld aan bezoekers voor wie de hond uitlaten de belangrijkste activiteit is (44%). Dus niet aan alle bezoekers die wel eens komen voor het uitlaten van de hond (20%) in het bos.

- Als dat voor de natuur beter is, zou 56% de **hondenpoep** ophalen. Slechts 13% doet dat op dit moment. 12% is hier niet toe bereid, 19% weet het nog niet.
- Aan hondenuitlaters hebben we gevraagd of de **hond weleens los door het bos loopt of altijd op het pad blijft**. Deze verdeling is nagenoeg gelijk (respectievelijk 54%/46%).
- De bezoekers een hond komen uitlaten, komen net als de andere bezoekers, met name in de delen **rond de Huisdreef** (zie figuur 4.6).

- Hondenuitlaters komen in vergelijking met andere respondenten relatief gezien minder in het deel ten noorden van de Rouppe van der Voortlaan (rond Landgoed Wolfslaar).

Figuur 4.6: Waar laten bezoekers meestal hun hond uit?

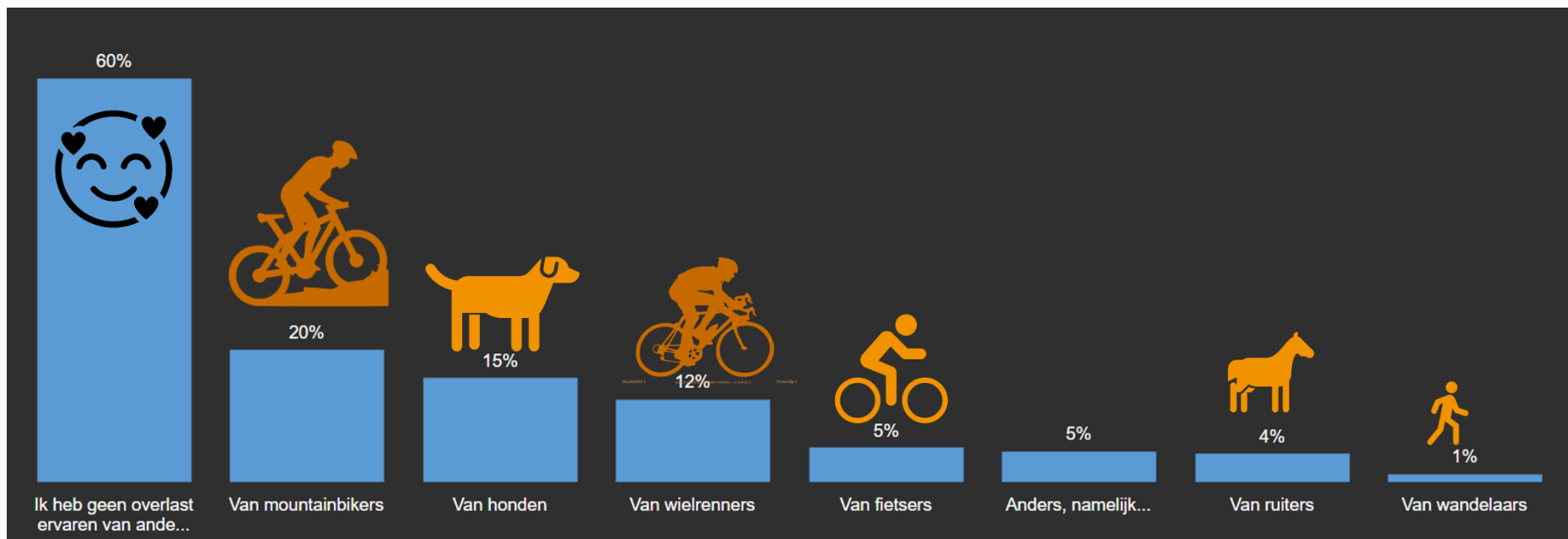


4.4 Knelpunten en waardering

In het Ulvenhoutse Bos geldt de toegangsregel **'vrij wandelen en fietsen op wegen en paden'**. Wandelaars en fietsers hebben toegang op de paden in het gebied. Het is dus een gezamenlijk gebruik van de paden door deze gebruikersgroepen. Om inzicht te krijgen in mogelijke problemen, hebben we gevraagd naar eventuele knelpunten (zie ook figuur 4.7).

- Het merendeel van de respondenten (60%) ervaart **geen overlast** van andere recreanten (zie figuur 4.7). In vergelijking met boswachterij Dorst (58%) is dit nagenoeg gelijk, in vergelijking met de boswachterij Chaam (72%) is dit aan de lage kant.
- De mountainbikers zijn de grootste ergernis in het bos (20% noemt dat), daarna volgen honden (15%) en wielrenners (12%).

Figuur 4.7: Overlast van andere gebruikersgroepen



*Anders:
Hondenpoep
Afval, beheer
brommers*

Waardering

- Zoals verwoord in de [Visie Beleven van Staatsbosbeheer](#)⁷ is de doelstelling dat de gemiddelde klanttevredenheid over de gebieden minimaal een 8 is. De waardering van bezoekers voor het Ulvenhoutse Bos is relatief gezien hoog: het gemiddelde rapportcijfer is een **8,16**. Slechts 11% van de respondenten geeft een 6 of lager.
- Van de bezoekers aan het Ulvenhoutse Bos is **47% (zeer) enthousiast over het gebied**. Dit is een groep die actief positief over het bos praat, bijvoorbeeld tegen de burens of familie. Gewoon tevreden is 42%: zij worden de passives genoemd. Deze mensen zijn tevreden, maar praten daar niet actief over. Slechts 12% van de respondenten (dat zijn 62 respondenten) zijn ontevreden over het bos: de detractors. Deze respondenten bevelen het bos vooral niet aan vanwege het onderhoud en uitstraling van het bos.
- De net promoter score (**NPS**) voor het **Ulvenhoutse Bos is 35** (promoters minus detractors). Er zijn op dit moment drie boswachterijen waar we het Ulvenhoutse Bos mee kunnen vergelijken. Het Ulvenhoutse Bos scoort nagenoeg gelijk met boswachterij Chaam (36, in directe omgeving), maar een stuk lager dan boswachterij Sint Anthonis in Oost-Brabant met een NPS van 46 en boswachterij Dorst met een NPS van 47.⁸
- Er heerst een **hoge mate van betrokkenheid**. 41% (212 respondenten) hebben de moeite genomen om een reactie, compliment, tip, advies of klacht mee te geven. 125 mensen zouden plaats willen nemen in de meedenkgroep. Na een selectie op basis van hun motivatie hebben we 21 personen gekozen en uitgenodigd.

- Veel genoemde thema's zijn heerlijk rustig, genieten van de natuur, honden/poep, losloopgebied, mountainbikers, beheer, modderige paden, bomenkap en dode bomen.
- In bijlage 3 zijn de antwoorden op de open vragen opgenomen, waaronder de vraag aan het einde met daarin ruimte voor het achterlaten van een boodschap die mensen kwijt wilden (positief of negatief).

⁷ Samen gaan we het beleven! Natuurbeleving bij Staatsbosbeheer 2019-2025

⁸ De Net Promoter Score (NPS) is een belangrijke indicator voor klanttevredenheid en loyaliteit. Hoe hoger deze score, hoe meer tevreden en loyaal bezoekers zijn. De gegeven antwoorden worden ingedeeld in drie groepen:

- Detractors (respondenten die een getal van 0 t/m 6 gaven)
- Passives (respondenten die een 7 of 8 gaven)
- Promoters (respondenten die een 9 of 10 gaven)



5 Tellingen

Onderdeel van het veldwerk was het tellen van het aantal inkomende en uitgaande bezoekers bij de belangrijkste ingangen van het Ulvenhoutse Bos.

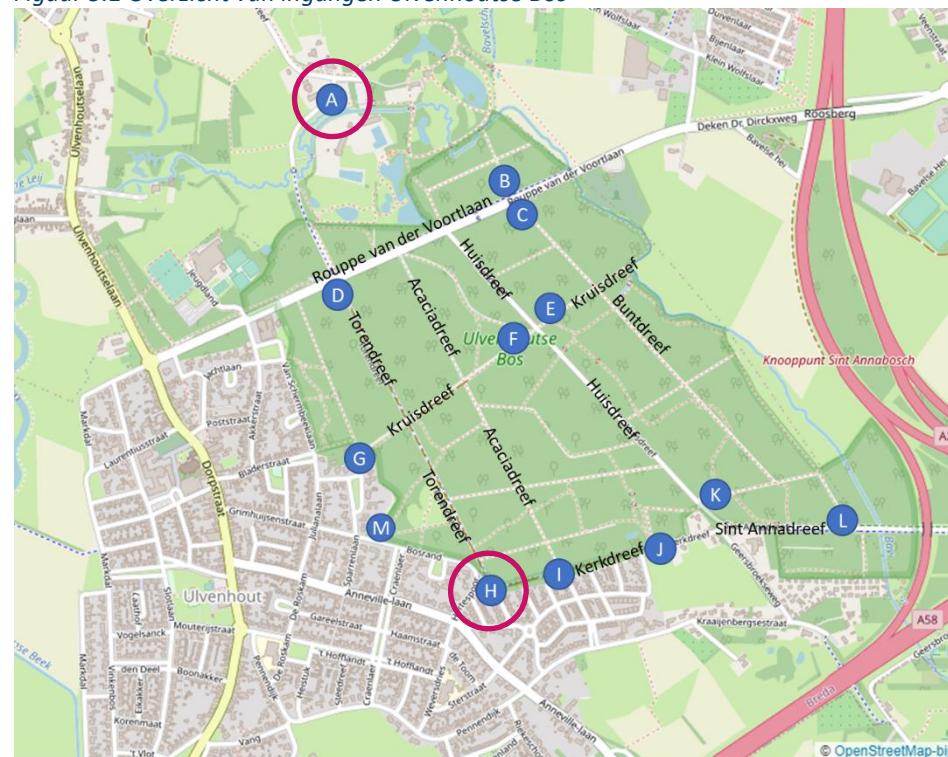
Tabel 5.1: Totaal aantal getelde bezoekers per ingang

Ingang	Totaal alle dagen
A	691
B	204
C	202
D	369
E	145
F	116
G	120
H	438
I	215
J	207
K	172
L	266
M	198

(De respondenten gaven in de enquête aan dat zij ingang A, G en H het meest gebruiken. Uit de tellingen tijdens het veldwerk blijken A, D en H het meest gebruikt. Dit verschil kan verklaard worden doordat in de tellingen ook doorgaande groepen fietsers meegenomen zijn, of doordat

in de tellingen het totaal aantal bezoekers is geteld, i.p.v. het aantal unieke bezoekers.

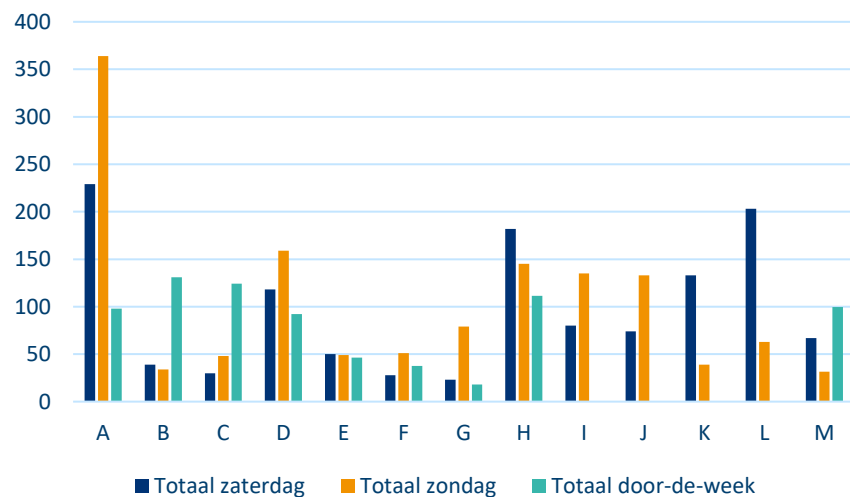
Figuur 5.1 Overzicht van ingangen Ulvenhoutse Bos



Uit de resultaten kan worden geconcludeerd dat volgens de tellingen **ingang A het drukste** is, gevolgd door **H**. Zowel uit de tellingen als de enquête (waarbij respondenten hebben ingevuld via welke ingang zij het meest gebruiken) komt dit naar voren.

Figuur 5.2 laat het totaal aantal bezoekers aan het Ulvenhoutse Bos zien op zaterdag, zondag en doordeweekse dagen.

Figuur 5.2: Totaal aantal bezoekers op zaterdagen, zondagen en doordeweekse dagen



Uit de telresultaten kunnen we ook concluderen dat de drukte per ingang verschilt op weekenddagen en doordeweekse dagen. Zo zijn in de weekenden ingangen A/D/H/L het drukste, terwijl doordeweeks de meeste bezoekers het bos inkomen en uitgaan bij ingangen B/C/H/M. Als we kijken naar de ligging van de ingangen blijkt dat de meest gebruikte ingangen zowel doordeweeks als in het weekend verspreid over het bos liggen.

Vergelijking uitkomsten enquête

Als we de tellingen vergelijken met de enquête, dan zien we dat ook in de enquête de ingangen A en H er bovenuit springen als meest gebruikte ingangen. Ook de minst gebruikte ingangen komen in de enquête en de tellingen grotendeels overeen. We zien alleen wel dat A in de tellingen sterker naar voren komt dan in de enquête, wat onze indruk bevestigt dat veel mensen de ingang A ook gebruiken voor doorgaand fietsverkeer (en daardoor niet het idee hebben dat ze in het bos zijn geweest). We zien

dat de parkeerplaats Huisdreef vaker genoemd wordt in de enquête (10%), dan dat die bij de tellingen naar voren komt (4%). Datzelfde geldt voor de andere kant van de Kruisdreef (Wolvenhoek, ingang G). De ingang Torendreef Noordzijde (D) komt vaker in de tellingen naar voren, dan verwacht wordt vanuit de enquête. Mogelijke verklaringen zijn groepen wielrenners die passeerden, of telfouten (mogelijk zijn fietsers over Rouppe van der Voortlaan op een enkele dag ook meegeteld).

Tabel 5.2: Het gebruik van de ingangen, tellingen en enquête (de meest gebruikte zijn donkerrood)

Ingang	enquête	tellingen
A. Natuurpoort Wolfslaar	17%	21%
B. Rouppe van der Voortlaan, ingang noordzijde	3%	6%
C. Rouppe van der Voortlaan, ingang zuid	4%	6%
D. Rouppe van der Voortlaan/Torendreef (noordzijde)	5%	11%
E. Parkeerplaats Huisdreef, oostkant van de weg	10%	4%
F. Parkeerplaats Huisdreef, westkant van de weg	5%	3%
G. Hoek Wolvenhoek Kruisdreef	13%	4%
H. Torendreef, ingang zuidzijde	17%	13%
I. Acaciadreef, ingang zuidzijde	10%	6%
J. Kerkdreef, oostelijke ingang	4%	6%
K. Huisdreef, zuidelijke ingang oostkant van de weg	1%	5%
L. Sint Annadreef noordzijde	2%	8%
Andere ingang / M	11%	6%

6 Conclusies en verbeterpunten

We hebben de uitkomsten van de enquêtes en tellingen geanalyseerd. In dit hoofdstuk geven we antwoord op de onderzoeksvragen en conclusies en advies met betrekking tot verbeterpunten en overlast.

6.1 Kenmerken bezoekers

Belangrijke lokale recreatieve betekenissen

Het Ulvenhoutse Bos heeft voor recreatie een belangrijke lokale functie en zeer beperkte regionale functie. Ca. 62% van de bezoekers komt lopend vanuit huis naar het bos. En veel bezoekers komen dagelijks of meerdere keren per dag (46%, waar het in boswachterij Chaam bijvoorbeeld slechts 17% is).

54,8% van de bezoekers komt uit Ulvenhout, de rest van de bezoekers komt uit de directe omgeving (voornamelijk Bavel en een klein deel uit Breda (Overakker, Ginneken, Ypelaar), zie ook kaart 4.1) .

Trouwe en betrokken bezoekers met een hond, even ertussenuit

- De bezoeker is trouw, ongeveer de helft van de bezoekers komt bijna dagelijks/meerdere keren per dag. Hondenuitlaters zijn de meest frequente bezoekers.
- Meer dan de helft van de bezoekers is ouder dan 50 jaar (61%); ook de leeftijdsgroep 40-49 jaar is sterk vertegenwoordigd.
- Het bezoekmotief 'ertussenuit' is voor ruim de helft van de bezoekers (61%) het belangrijkste motief om het bos te bezoeken. Het motief 'gezelligheid' is het belangrijkste tweede motief (18%).

⁹ Bezoekersonderzoek boswachterij Chaam(2021)

- Het is dat opvallend dat in vergelijking met het landelijk gemiddeld van bezoekers aan natuurgebieden, het motief 'gezelligheid' minder herkenbaar is voor bezoekers aan het Ulvenhoutse Bos. Het motief 'ertussenuit' is juist voor relatief veel meer bezoekers herkenbaar als motief dan het landelijk gemiddelde voor natuurgebieden.⁹

6.2 Recreatiedruk

Aantal bezoekers en druk

Het Ulvenhoutse Bos is met een oppervlakte van 112 hectare een klein bosgebied met een grote recreatiedruk. Hoe groot die druk is (gerekend in bezoeken per hectare) is moeilijk te zeggen omdat we geen precies aantal hebben voor het totaal aantal unieke bezoekers per jaar. We hebben wel een schatting gemaakt die aan de voorzichtige kant is.

- Het grootste deel van de bezoekers komt uit de omliggende dorpen en Breda Zuid.
- Zowel Bavel als Ulvenhout heeft ruwweg 5.000 inwoners, en de Bredase wijken samen 14.000). Als we aannemen dat uit Ulvenhout 50% van de inwoners wel eens het bos bezoekt, uit Bavel ca 10% en de Bredase wijken 10%, dan komen we op ca 4400 unieke bezoekers. Hierbij houden we rekening met het gegeven dat niet alle bewoners natuur bezoeken en zij kunnen kiezen uit meerdere natuurgebieden, waarvan het Ulvenhoutse Bos het kleinste is. Onzeker is hoeveel unieke bezoekers het exact zijn, we houden daarom een bandbreedte aan van 4000 tot 5000 unieke bezoekers.
- Tezamen met de informatie over de bezoekfrequentie, komen we op een schatting van 822.000 tot 1.028.000 bezoeken per jaar.
- Dit levert een bezoekersdruk op van 7300 tot 9200 bezoeken per hectare per jaar (circa 35 tot 45 unieke bezoekers per hectare).

Vergeleken met andere natuur- en recreatiegebieden is dit hoog¹⁰. Onder de 1000 bezoeken per hectare wordt gezien als laag, tussen de 1000 en 5000 is gemiddeld, en tussen 5000 en 10.000 wordt gezien als hoog. Boven 10.000 bezoeken per ha is zeer hoog, en zien we bijvoorbeeld op de stranden en stadsparken. We kunnen het Ulvenhoutse Bos daardoor qua druk niet vergelijken met bijv. Boswachterij Chaam, eerder met een gebied nabij de stad.

- Met het geschatte aantal unieke bezoekers als uitgangspunt, kunnen we ook inschatten hoeveel honden het naar het Ulvenhoutse Bos komen. uitgaande van 4000 unieke bezoekers, komen we op ca 2900 honden van deze unieke bezoekers. Gecombineerd met de bezoekfrequentie, schatten wij dat er ca 730.000 honden-bezoeken per jaar zijn.

Spreiding recreatiedruk

- De druk is redelijk gelijk over het gebied verdeeld. Gebieden grenzend aan de dorpsrand worden iets vaker bezocht dan delen aan de andere kant van het bos. Het minst bezochte gebieden is het deel tegen de camping aan.
- Ingang A en H zijn de meest gebruikte ingangen voor toegang tot het Ulvenhoutse Bos. Waar ingang H aan de dorpsrand gelegen is, ligt ingang A bij landgoed Wolfslaar. Het bos rond Wolfslaar is wel relatief rustig, wat aangeeft dat het fietspad (Charlotte Cuypersdreef) een belangrijk pad is.
- Uit de resultaten blijkt dat ingangen D, F, C, J, B, L en K door (minder dan) 5% van de bezoekers wordt gebruikt.

Spreiding honden

De mensen die in het Ulvenhoutse Bos hun hond uitlaten, komen het meest in het centrale deel van het bos, het noordelijke en zuidelijke deel

worden door de honden het minst bezocht. Ook zien we dat het deel ten zuiden van de Kruisdreef iets meer bezocht wordt dan het deel ten noorden ervan (maar scheelt niet zo veel).

6.3 Recreatief gebruik, overlast en gedrag

Honden

Het uitlaten van honden is een belangrijk aspect van het gebruik van het Ulvenhoutse Bos.

- Zoals gezegd komt meer dan de helft van de bezoekers (57%) regelmatig met één of meerdere honden naar het Ulvenhoutse Bos. Hiervan komt 44% met één hond en 13% met twee of drie honden. Van hen komt 62% speciaal voor het losloopegebied, anders zouden ze niet naar het bos komen.
- De hondenbezitters behoren tot de meest trouwe bezoekers. Van de mensen die zeggen dat ze naar het Ulvenhoutse Bos komen om de hond uit te laten, geeft 60% aan dat ze dat dagelijks of meerdere keren per dag doen.
- Van de hondenbezitters zegt 54% dat de hond ook wel eens buiten het pad door het bos loopt. 46% zegt dat de hond op de paden blijft.
- In de top drie van de punten die eventueel overlast opleveren zijn de honden, en hondenpoep, nummer 2. 15% van de bezoekers geeft aan last te ervaren van honden. Ergernissen zijn hondenpoep en honden die niet onder controle van het baasje zijn.
- We hebben gevraagd of mensen bereid zouden zijn de hondenpoep op te ruimen als dat voor de natuur beter is? Hiervan zegt 13% "ja, dat doe ik al, 56% zegt dat ze dat wel zouden willen doen, 19% zegt dat ze het nog niet weten en 12 % geeft aan dit niet te willen doen.
- Veel mensen geven in de opmerkingen aan dat ze voor het opruimen van hondenpoep graag prullenbakken zouden zien aan de rand van

¹⁰ Zie ook: Draagkrachtonderzoek Nationaal Park Zuid-Hollandse Duinen ([link](#)) en Natuur- en recreatiegebieden Noord-Holland, deel A ([link](#))

het bos, eventueel met zakjes erbij. Vanuit beheer gezien heeft een opruimplicht een belangrijk nadeel omdat uit ervaring blijkt dat het de hoeveelheid zwerfafval en plastic in het gebied, evenals de beheerkosten doet toenemen.

Mountainbikers

Het Ulvenhoutse Bos kent geen MTB-route, maar mountainbikers komen er wel, vermoedelijk gebruiken ze het als doorganggebied. 2% zegt dat ze komen om te mountainbiken en 8% geeft aan wel eens te mountainbiken in het Ulvenhoutse Bos.

Mountainbikers zijn nummer 1 in de overlast top3, 20% geeft aan dat ze overlast ervaren van mountainbikers (8% van de bezoekers). Dit is te mogelijk te verklaren door het dubbel gebruik van de paden. Mountainbikers fietsen door het bos over de paden waar mensen ook wandelen. Op een aantal lange rechte paden, gaan ze soms ook vrij hard. mensen geven in de enquête reacties zoals “Ze rijden hard en zijn er dan opeens”, “Ze maken de paden kapot”. “ze fietsen op de wandelpaden”. Het dubbel gebruik van de paden is mogelijk niet bekend bij alle gebruikers.

De impact van de werken in het bos

Een klein deel van de respondenten geeft aan overlast te ervaren van de uitvoering van de maatregelen in het bos. Hoewel er door Staatsbosbeheer veel en zorgvuldig gecommuniceerd wordt over het kwelherstel, maken bezoekers zich toch zorgen. Punten zijn dan de bomenkap, dode bomen, modderige paden, werkzaamheden. Één van de respondenten verwoordde het als “Ik loop al meer dan 20 jaar vrijwel dagelijks een ronde in het Ulvenhoutse Bos. Het wordt tijd om het bos met rust te laten. Er zijn de afgelopen jaren zoveel werkzaamheden uitgevoerd, dat ik de tel kwijt ben. En het bos wordt er niet mooier van”.

Het blijven communiceren met de gebruikers is van belang om begrip te houden en verzekeren in de toekomst. Ook het opknappen van de “ontvangst” in het bos, zoals bebording, bankjes, routemarkeringen, kan hierbij helpen. Dit type maatregelen laat zien dat je als beheerder ook belang hecht aan recreanten.

6.4 Opgaven en verbeterpunten voor recreatie

De recreatiedruk op dit bos is fors. Ook is de padendichtheid hoog, terwijl het niveau van de overige voorzieningen redelijk basis is (geen speelmogelijkheden, ligweide, weinig bankjes, etc.). Het verminderen van de druk is vanwege de bezoekersgroep (lokaal, veel herhaalbezoek) waarschijnlijk moeilijk. Een optie is om andere gebieden onder de aandacht te brengen, maar voor de meeste bezoekers is dit bos gewoon het dichtstbij. Er zijn geen voorzieningen met een bovenlokale aantrekkingskracht die bijvoorbeeld verplaatst kunnen worden.

Voldoende recreatief uitloopegebied voor inwoners

Voor inwoners van Ulvenhout, Breda-Zuid en Bavel is voldoende aantrekkelijk natuur- en groengebied voor actieve recreatie belangrijk voor de leefkwaliteit. Hierbij horen ook mogelijkheden om de hond uit te laten. Wij bevelen hiervoor het volgende aan:

- Het bestaande natuur- en recreatiegebied vergroten, zodat de druk meer verspreid wordt. Dit kan door aansluitende gebieden tot natuur en bos te ontwikkelen, in te richten voor recreatie en open te stellen. Op die manier kan de druk van de kwetsbare gebieden worden afgeleid.
- Waar nieuwe woningen gerealiseerd worden (o.a. Bavel), voldoende groene uitloopruiimte en hondenlosloopegebied dicht(er)bij realiseren. Zo hoeven de inwoners niet naar het Ulvenhoutse Bos te komen.



Voorkomen en verminderen van overlast tussen recreanten

Het voorkomen van overlast tussen recreanten door scheiden van recreantengroepen is eveneens een belangrijke opgave voor het Ulvenhoutse bos. Onze aanbevelingen op dit gebied zijn:

- Aanpassen toegangsregels, fietsen beperken tot de fietspaden. Het bos wordt te intensief gebruikt om zowel wandelen als fietsen op dezelfde paden toe te staan.
- Het voorkomen van overlast tussen mountainbikers kan door in gesprek te gaan met de MTB-verenigingen over een verbindingroute (over fietspaden) naar andere bos- en natuurgebieden waar wel gemountainbiked kan worden.
- Verminderen overlast door honden. Hoewel het belang van het gebied voor hondenuitlaters groot is, levert het ook vrij veel ergernissen op. Veel respondenten hebben in de toelichting opnieuw punten over honden(poep) opgenomen. Dit is aanleiding om het hondenbeleid opnieuw te bekijken, ook met het oog van de druk op de natuur. Opties zijn:
 - Aanlijnen van honden en opruimen hondenpoep.
 - Verleggen van hondenuitlaatplaatsen buiten het bos: uitrenveldjes buiten het bos.
 - Verkleinen van het gebied waar honden toegestaan zijn.

Recreatief gebruik en inrichting beter afstemmen op de natuurwaarden

Recreatief gebruik van het bos- en natuurgebied moet in balans zijn met de natuurwaarden. Gezien de huidige ecologische kwaliteit van het bos, en de natuurdoelstellingen vanuit N2000, is het van belang het voorzieningenniveau hierop wordt aangepast. Wij bevelen hiervoor het volgende aan:

- Paden verleggen en deels afsluiten. Binnen de begrenzing van het bos kunnen delen rustiger gemaakt worden, bijvoorbeeld door paden te verleggen, waardoor andere delen wellicht drukker worden. Ook kunnen bepaalde gebruikersgroepen geweerd worden.

Staatsbosbeheer heeft bepaalde paden al afgesloten. Op dit punt kunnen nog meer keuzes gemaakt worden.

- In de routemarkeringen kan zeker een verbeterslag gemaakt worden. Routes en paden(dichtheid) zijn een instrument voor het verdelen van de recreatiedruk binnen het huidige bos (op basis van een zonerings). De paaltjesroutes en andere routemarkeringen zijn verouderd en niet meer compleet. Het wandelnetwerk is voor dit bos vrij fijnmazig. Je wil eigenlijk dit netwerk benutten om bezoekers via een ander gebied te geleiden. Het wandelnetwerk en de andere gemarkeerde routes moeten de kwetsbare delen van het bos ontzien of vanaf de rand beleefbaar maken.
- Recreanten meer in het noordelijk deel van het bos opvangen door realiseren van routes over bestaande paden en evt. verbeteren van voorzieningen (zoals verharde paden) in die delen.
- Verminderen van het aantal ingangen kan zorgen voor meer rust in het bos.
- Realiseren van parkeerplekken voor fietsers, om duurzame mobiliteit te bevorderen. Er zijn veel parkeerplekken voor auto's, maar geen enkele voor fietsers.
- Duidelijk maken dat je niet mag struinen, bijvoorbeeld met borden en communicatie in (social) media. Overweging kan zijn om één (speel)plek te maken waar het wel mag.
- Verbeteren van de belangrijkste paden, met name ophogen.

Verbeteren natuurbeleving en draagvlak van maatregelen voor transitie van het bos

Het is van belang recreanten en bewoners mee te nemen in de werkzaamheden in en rond het bos. Hierbij is het belangrijk dat de unieke kwaliteit van het Ulvenhoutse Bos bekend zij bij hen. Opties hiervoor zijn:

- Voortzetten communicatie, voorlichting over maatregelen, werkzaamheden en het toekomstbeeld van het bos.



- Een permanente klankbord- of gebruikersgroep oprichten voor contact met Staatsbosbeheer.
- Educatie-activiteiten over toekomst en ontwikkeling van het bos.
- Oude schaapskooi naast Fazant benutten als (tijdelijk) infocentrum over bostransitie.



Bijlagen

Bijlage 1 Vragenlijst enquête

Welkom!

Als eerste wil ik je bedanken dat je mee wilt werken aan deze vragenlijst. Daar zijn we heel blij mee! Deze vragenlijst is onderdeel van de gebiedsvisie en recreatiezonering die wij maken voor het Ulvenhoutse Bos. We willen graag weten welke activiteiten je onderneemt, welke recreatievoorzieningen je gebruikt en hoe je deze waardeert. Dat helpt Staatsbosbeheer in de keuzes welke recreatievoorzieningen belangrijk zijn voor bezoekers. Het Ulvenhoutse Bos ligt in de gemeente Breda, bij het dorp Ulvenhout, zie ook het onderstaande kaartje. De gebieden waar het om gaat, ligt binnen de oranje lijn.

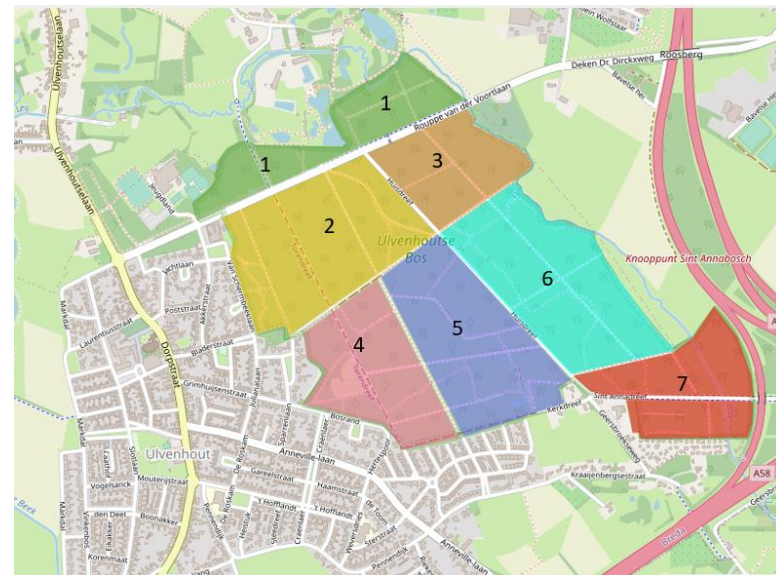
Onder de deelnemers aan de enquête verloten wij een excursie door de boswachter voor 4 personen. De vragenlijst is anoniem en duurt 5-10 minuten.

Alvast bedankt voor de moeite!

Introductie

1. Heb je wel eens een bezoek gebracht aan het Ulvenhoutse Bos?
 - Ja
 - Nee

2. Kun je aangeven in welke gebieden je regelmatig komt binnen het Ulvenhoutse Bos (meerdere antwoorden mogelijk)?
 - Wolfslaar, boven Roupe vd Voortlaan
 - Westelijk van Huisdreef, noordelijk van Kruisdreef
 - Oostelijk van Huisdreef, noordelijk van Kruisdreef
 - Tussen dorp en Acaciadreef
 - Tussen Huisdreef en Acaciadreef
 - Oostelijk van Huisdreef, zuidelijk van Kruisdreef
 - Rond de Sint Annadreef / Royaaldreef
 - Alleen op de doorgaande autowegen (Roupe vd Voortlaan, Charlotte Cuypersdreef, Huisdreef, St. Annadreef / Royaaldreef)
 - Alleen op de fietspaden in en langs het Ulvenhoutse Bos



3. Via welke ingang ga je meestal het bos in? Zie onderstaand kaartje.
 - Natuurpoort Wolfslaar

- Rouppe van der Voortlaan, ingang noordzijde
- Rouppe van der Voortlaan, ingang zuidzijde
- Rouppe van der Voortlaan/Torendreef (ingang noordzijde)
- Parkeerplaats Huisdreef, oostkant van de weg
- Parkeerplaats Huisdreef, westkant van de weg
- Hoek Wolvenhoek Kruisdreef
- Torendreef, ingang zuidzijde
- Acaciadreef, ingang zuidzijde
- Kerkdreef, oostelijke ingang
- Huisdreef, zuidelijke ingang oostkant van de weg
- Sint Annadreef noordzijde
- Andere ingang



Bezoek

De eerste vragen gaan over je bezoek aan het Ulvenhoutse Bos. Over hoe je ernaartoe gaat en hoe vaak je er komt. Het maakt daarbij niet uit in welk deel van het gebied je bent geweest.

4. Hoe vaak heb je het afgelopen jaar het Ulvenhoutse Bos bezocht?
 - Dit is de eerste keer
 - (Bijna) dagelijks/meerdere keren per dag
 - 1 of enkele keren per week
 - 1 of enkele keren per maand
 - 1 of enkele keren per jaar

5. Hoelang verblijf je gemiddeld per keer in het Ulvenhoutse Bos?
 - 0-30 minuten
 - 30-60 minuten
 - 60-120 minuten
 - Langer dan 2 uur

6. Vertrek je meestal vanuit:
 - Huis
 - Tijdelijk verblijf/vakantieadres
 - Familiebezoek
 - Anders, namelijk ...

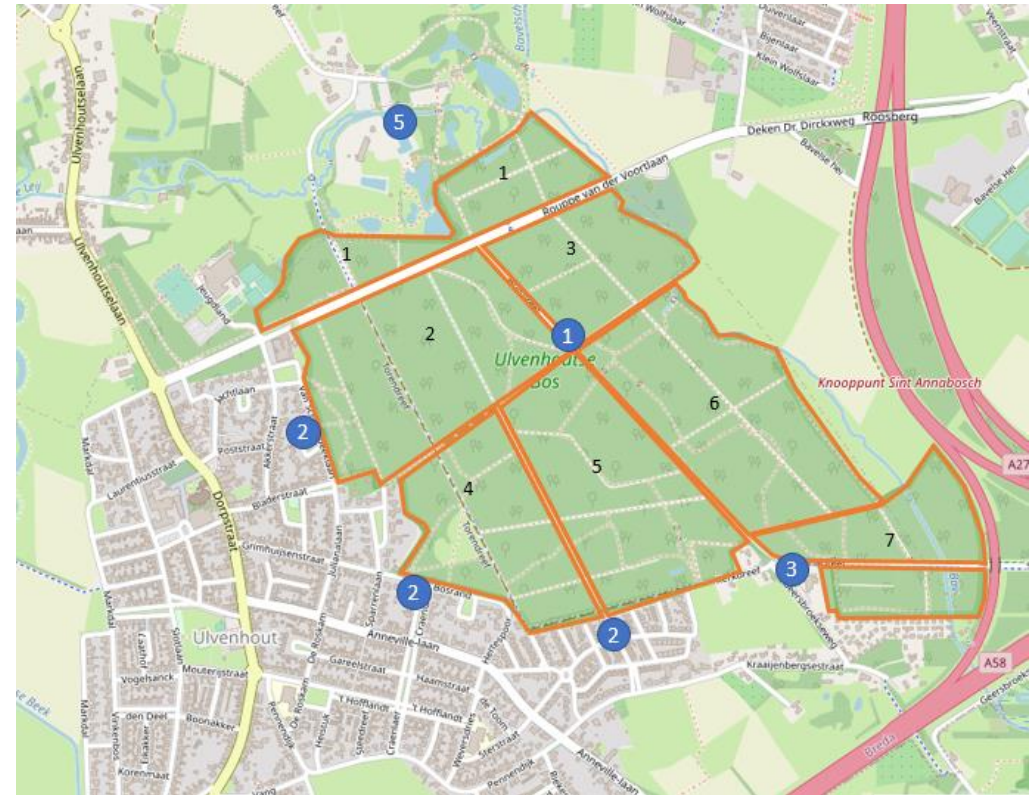
7. Hoe kom je meestal naar het Ulvenhoutse Bos? (indien je meerdere vervoermiddelen hebt gebruikt, dan het vervoermiddel aangeven waarmee je de grootste afstand hebt afgelegd)
 - Lopend
 - Fiets
 - Auto
 - Paard
 - Openbaar vervoer
 - Anders

8. Hoe ben je naar het Ulvenhoutse Bos gekomen?
(indien je meerdere vervoermiddelen hebt gebruikt, dan het vervoermiddel aangeven waarmee je de grootste afstand hebt afgelegd)

- Lopend
- Fiets
- Auto
- Paard
- Openbaar vervoer
- Anders

9. Je hebt aangegeven dat je met de auto naar het Ulvenhoutse Bos bent gekomen. Kun je aangeven waar je meestal je auto parkeert?

- Parkeerterrein aan de Huisdreef
- In het dorp langs de bosrand
- Bij De Fazant
- Bij de Wolfslaar (boerderij en zwembad)
- Weet ik niet (meer)
- Ik parkeer meestal langs een weg, namelijk langs...



Ervaring met parkeren

10. Je hebt aangegeven dat je met de auto naar het Ulvenhoutse Bos bent gekomen. Kun je aangeven hoe je de parkeermogelijkheden ervaart? (welke uitspraak is het beste op u van toepassing?)

- Ik kan meestal makkelijk een parkeerplek vinden
- Ik moet regelmatig zoeken naar een parkeerplek

Honden

11. Ben je er mee bekend dat het Ulvenhoutse Bos een hondenlosloopgebied is?

- Ja
- Nee

Veel bezoekers komen met een hond naar het bos. Graag willen we je vragen of en hoeveel honden er meestal bij je bezoek aanwezig zijn.

12. Hoeveel honden zijn er meestal bij je gezelschap?

- Geen hond
- 1
- 2
- 3 of meer
- Ik kom hier meestal als hondenuitlaatservice bedrijf

13. Als je met je hond naar het Ulvenhoutse Bos komt, kom je dan speciaal vanwege het hondenlosloopgebied?

- Ja, anders zou ik niet naar dit bos komen
- Nee, ik zou met mijn hond toch naar dit bos zijn gekomen
- Anders

14. Als je met je hond naar het Ulvenhoutse Bos komt, zou je dan bereid zijn de hondenpoep op te ruimen als dat voor de natuur beter is?

- Ja, dat doe ik al in het bos
- Ja, dat zou ik willen doen
- Nee
- Dat weet ik nog niet

15. Loopt je hond wel eens los door het bos of blijft de hond altijd bij je op het pad?

- Mijn hond loopt wel eens los door het bos

- Mijn hond blijft bij me op het pad

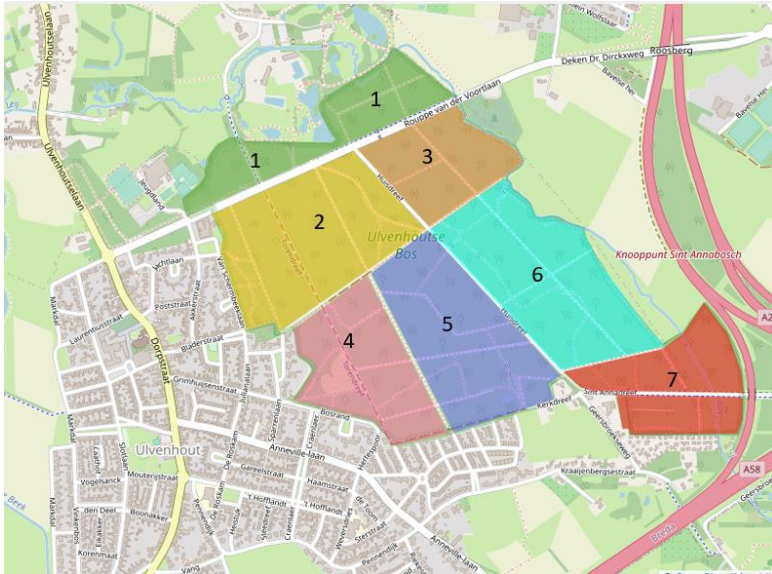
16. Hoe vaak laat je je hond uit in het Ulvenhoutse Bos?

- Dit is de eerste keer
- (Bijna) dagelijks/meerdere keren per dag
- 1 of enkele keren per week
- 1 of enkele keren per maand
- 1 of enkele keren per jaar

17. In welk deel van het Ulvenhoutse Bos laat je meestal je hond uit? Meerdere antwoorden mogelijk?

- Wolfslaar, boven Rouppe vd Voortlaan
- Westelijk van Huisdreef, noordelijk van Kruisdreef
- Oostelijk van Huisdreef, noordelijk van Kruisdreef
- Tussen dorp en Acaciadreef
- Tussen Huisdreef en Acaciadreef
- Oostelijk van Huisdreef, zuidelijk van Kruisdreef
- Rond de Sint Annadreef / Royaaldreef
- Alleen op de doorgaande autowegen (Rouppe vd Voortlaan, Charlotte Cuypersdreef, Huisdreef, St. Annadreef / Royaaldreef)
- Gehele bos





Belangrijkste recreatieactiviteiten

18. Welke activiteit is voor jou bij je bezoek aan het Ulvenhoutse Bos meestal de belangrijkste activiteit? (één antwoord mogelijk)

- Ik kom niet in het Ulvenhoutse Bos
- Wandelen korter dan een uur
- Hond uitlaten
- Wandelen langer dan een uur
- Hardlopen, trimmen
- Sporten in groepsverband
- Fietsen (gewone fiets)
- Mountainbiken
- Wielrennen
- Paardrijden
- Mennen
- Horeca bezoek

- Natuurstudie, flora bestuderen, vogels spotten, e.d.
- Fotograferen
- Zitten, picknicken, luieren
- Spelen

Wandelen

De volgende vragen gaan over het wandelen in het Ulvenhoutse Bos.

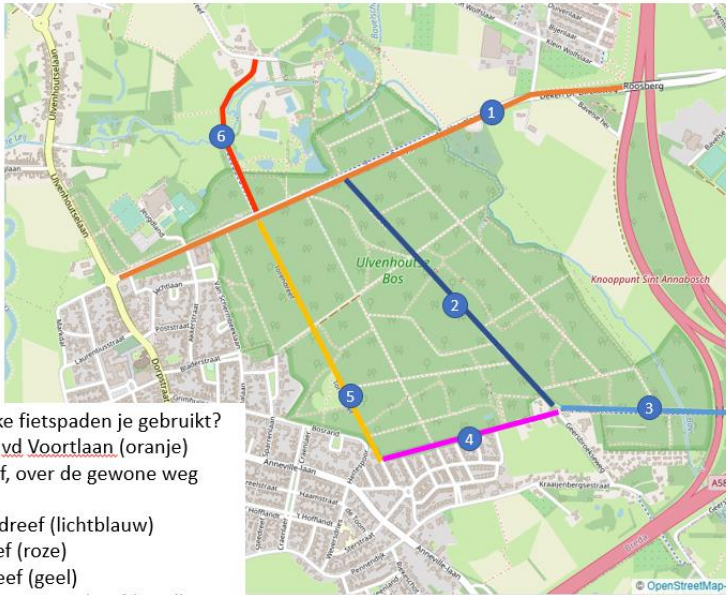
19. Volg je wel eens een gemarkeerde wandelroute in het Ulvenhoutse Bos?

- Nee
- Ja, de rode wandelroute
- Het familiepad / rolstoelpad Ulvenhoutse bos (blauwe wandelroute)
- Een gemarkeerd ommetje bij Wolfslaar
- Het wandelknooppuntennetwerk

Fietsen

20. Je hebt aangegeven dat je hebt gefietst in het Ulvenhoutse Bos. Kan je aangeven welke fietspaden je gebruikt?

- Langs de Rouppe vd Voortlaan
- Over de Huisdreef (over de gewone weg)
- langs de St. Annadreef
- Fietspad Kerkdreef
- Fietspad Torendreef
- Over de Charlotte Cuyperdreef



Kan je aangeven welke fietspaden je gebruikt?

1. Langs de Rouppe vd Voortlaan (oranje)
2. Over de Huisdreef, over de gewone weg (donkerblauw)
3. langs de St. Annadreef (lichtblauw)
4. Fietspad Kerkdreef (roze)
5. Fietspad Torendreef (geel)
6. Over de Charlotte Cuypersdreef (rood)

21. Je hebt aangegeven dat je hebt gefietst in het Ulvenhoutse Bos. Heb je de fietspaden gebruikt voor:

- Woon-werk
- Om naar een andere bestemming te fietsen, zoals een dorp, naar familie/vrienden
- Voor een recreatieve fietstocht
- Voor een sportieve fietstocht (wielrennen, mountainbiken e.d.)
- Anders

Paardrijden en mennen

22. Hoe ben je met je paard of paard/menkar naar het gebied gekomen?

- Vanuit huis
- Vanuit de stalling

- Vanuit de manege
- Anders

23. Is je route door het Ulvenhoutse Bos onderdeel van een grotere ronde met je paard?

- Ja, mijn route door het Ulvenhoutse Bos is onderdeel van een langere route
- Nee, ik ben alleen een rondje door het Ulvenhoutse Bos gegaan.

24. Hoe vaak rijd je paard in het Ulvenhoutse Bos?

- Dit is de eerste keer
- (Bijna) dagelijks/meerdere keren per dag
- 1 of enkele keren per week
- 1 of enkele keren per maand
- 1 of enkele keren per jaar

Ervaringen in het bos

25. Wil je hieronder aangeven of je tijdens je laatste bezoek specifiek overlast hebt ondervonden van andere recreanten? (Meerdere antwoorden mogelijk)

- Ik heb geen overlast ervaren van andere gebruikers
- Van wandelaars
- Van ruiters
- Van mountainbikers
- Van fietsers
- Van wielrenners
- Van honden
- Anders, namelijk ...

Licht je antwoord eventueel toe.

Andere activiteiten

26. Onderneem je naast de activiteit waarvoor je meestal naar het Ulvenhoutse Bos komt, ook wel eens een andere activiteit in het Ulvenhoutse Bos? (Meerdere antwoorden mogelijk)

- Wandelen korter dan een uur
- Hond uitlaten
- Wandelen langer dan een uur
- Hardlopen, trimmen
- Sporten in groepsverband
- Fietsen (gewone fiets)
- Mountainbiken
- Wielrennen
- Paardrijden
- Mennen
- Horeca bezoek
- Natuurstudie, flora bestuderen, vogels spotten, e.d.
- Fotograferen
- Zitten, picknicken, luieren
- Spelen
- Ik doe geen andere activiteiten in het Ulvenhoutse Bos

Belangrijkste voorzieningen

We willen je graag vragen welke drie recreatievoorzieningen je het liefst zou willen dat deze aanwezig zijn in het Ulvenhoutse Bos in volgorde van belangrijkheid.

27. Welke voorziening vind je het belangrijkste? Welke voorziening daarna en welke voorziening komt op de 3e plaats?

- Wandelpaden
- Gemarkeerde wandelroutes
- Fietspaden
- Ruiterpaden

- Bankjes
- Plek om te picknicken, spelen e.d.
- Een deel waar geen honden mogen komen
- Een hondenlosloopgebied
- Een deel waar honden aan de lijn moeten
- Informatie over wat ik er kan doen zoals de wandelroutes, ruiterroutes en fietspaden, bezienswaardigheden
- Een bijzondere voorziening zoals een uitkijktoren of vogelkijkscherm
- Geen voorzieningen

Totale beleving

28. Hoe waarschijnlijk is het dat u een bezoek aan het Ulvenhoutse Bos zou aanbevelen aan een vriend of collega?

Helemaal niet waarschijnlijk					Helemaal waarschijnlijk				
1	2	3	4	5	6	7	8	9	10

29. Je geeft aan dat het niet waarschijnlijk is dat je een bezoek aan het Ulvenhoutse Bos aan een vriend of collega aanbeveelt. Kun je aangeven waarom niet?

- Nee
- Ja, namelijk...

30. Je geeft aan dat het zeer waarschijnlijk is dat je een bezoek aan het Ulvenhoutse Bos aan een vriend of collega aanbeveelt. Kun je aangeven waardoor dat komt?

- Nee
- Ja, namelijk...

31. Kun je een rapportcijfer geven voor je bezoek in zijn totaliteit? ...



32. Wil je verder nog iets kwijt?

- Nee
- Ja, namelijk...

Persoonlijke gegevens

Hierna volgen twee vragen over jouw persoonlijke situatie. Met deze gegevens willen we een beter beeld krijgen van de recreatie in het Ulvenhoutse Bos. Wij gebruiken deze gegevens uitsluitend voor het in kaart brengen van de recreatie. Mocht je een vraag niet willen invullen dan kun je deze gewoon overslaan door op volgende te klikken.

33. In welke leeftijdscategorie(ën) vallen de verschillende personen uit je gezelschap (inclusief jezelf) waar je doorgaans het Ulvenhoutse Bos mee bezoekt?

- 0-4 jaar
- 5-18 jaar
- 19-29 jaar
- 30-39 jaar
- 40-49 jaar
- 50-64 jaar
- 65+

34. In welke samenstelling breng je meestal een bezoek aan het Ulvenhoutse Bos?

- Alleen
- Met mijn partner
- Met familie
- Met vrienden
- Met een clubje
- Anders

35. Wat is je postcode (bijv. 1234AA)? Postcode graag helemaal invullen!

Motief bezoek

36. Kun je aangeven in welk motief je jezelf het meest herkent voor je bezoek aan het Ulvenhoutse Bos

- Gezelligheid, gezellig samen met vrienden of familie op stap. Activiteiten duren niet te lang en zijn niet te inspannend
- Ertussenuit, even de batterij opladen. Lekker bijkomen en weg uit de dagelijkse omgeving. rust, ruimte en stilte zijn belangrijk voor de beleving
- Interesse voor gebieden: lekker ertussenuit en ook nog iets leren over de natuur, de cultuur en geschiedenis van het gebied (informatie, verhalen, excursie)
- Volledig opgaan in platen- of dierenwereld: liefde voor natuur, alles willen weten over de flora of fauna, op pad met verrekijker of loep
- Uitdaging: de fysieke uitdaging en sportieve activiteiten staan centraal, zoals mountainbiken, hardlopen, trail running, nordic walken, klimmen en klauteren
- Weet ik niet

Deelname aan meedenkgroep

Wij vinden het belangrijk dat ook gebruikers meedenken over de toekomst van het Ulvenhoutse Bos. Wij willen dit jaar een tweetal bijeenkomsten organiseren om te werken aan een plan voor recreatie en natuur in het gebied (een recreatiezonering en gebiedsvisie). Als jij interesse hebt in deelname aan (één van) de sessies, kun je hier je mailadres én een motivatie voor deelname achterlaten. Bij veel aanmeldingen zullen wij een selectie maken. De genodigden krijgen persoonlijk bericht.

Bedankt voor je medewerking. Dat waarderen we zeer!

Verloting excursie



Onder de deelnemers aan de enquête verloten wij een excursie voor vier personen gegeven door de boswachter van het Ulvenhoutse Bos. Wil je hierop kans maken, laat dan hier je mailadres achter. De prijswinnaars krijgen persoonlijk bericht. Over de uitslag wordt niet gecorrespondeerd.

Bedankt!

Dit is het einde van de vragenlijst. Als je op de knop 'Gereed' klikt onderaan deze pagina worden de antwoorden automatisch aan ons verzonden. De enquête is anoniem en daarom is het voor ons niet mogelijk op eventuele vragen in te gaan die ingevuld zijn. Wens je een reactie of heb je een vraag: mail het aan a.hagenaars@staatsbosbeheer.nl. We helpen je graag.



Bijlage 2 Volledige telresultaten

	Zaterdag	Zondag	Zaterdag	Door-de-week	Zondag	Door-de-week	Door-de-week	Zaterdag	Zondag
Ingang	18-mrt	19-mrt	25-mrt	30-mrt	2-apr	4-apr	5-apr	8-apr	9-apr
A	96	122	43	16	86	2	80	90	156
B	12	7	6	16	7	5	110	21	20
C	18	16	3	7	10	6	112	9	22
D	64	55	18	4	19	3	85	36	85
E	14	16	8	16	11	14	17	28	22
F	8	17	11	12	20	14	12	9	14
G	7	48	4	4	5	5	10	12	26
H	78	76	52	39	36	38	35	52	33
I	38	60	33	0	56	0	0	9	19
J	27	55	21	0	46	0	0	26	32
K	128	24	5	0	0	0	0	0	15
L	163	20	33	0	22	0	0	7	21
M	43	23	16	8	7	50	42	8	2



Ingang	Totaal zaterdag	Totaal zondag	Totaal door-de-week	Totaal alle dagen
A	229	364	98	691
B	39	34	131	204
C	30	48	124	202
D	118	159	92	369
E	50	49	46	145
F	28	51	38	116
G	23	79	18	120
H	182	145	111	438
I	80	135	0	215
J	74	133	0	207
K	133	39	0	172
L	203	63	0	266
M	67	32	100	198



Bijlage 3 Open vragen enquête

Resultaten open vragen

Ervaar je overlast? Licht je antwoord eventueel toe.

Algemeen

Het bos is van iedereen, dus geven en nemen!

Vragenlijst klopt niet. Na invullen dat ik lopende ben, wordt de vraag gesteld welke route ik dan heb gefietst. Niet representatief onderzoek dus. (n.b. is aangepast en gecorrigeerd)

We zouden bijzonder graag het bos behouden ook voor hondenbezitters.

Ondanks dat het niet mag rijden er dagelijks heel veel scooters

Op de gewone weg gaan ook allerlei mensen wandelen en dat is gevaarlijk (ik rijd er ook met de auto). En de wielrenners rijden in groepen en halen mensen in zonder achterom te kijken, hebben haast en maak ther onoverzichtelijk. Vooral bij de parkeerplaatsen waar mensen in en uitladen met honden en kinderen.

Er rijden regelmatig scooters over de fietspaden in het bos te druk voor zo'n klein gebied. Bosanemoontjes lijden door hondenuitwerpselen en voetgangers en ruiters die niet op de paden blijven. Soms groepen mountainbikes buiten paden

Ik vind dit onderzoek niet goed. Je kan bij veel vragen maar 1 antwoord geven...

Fietspad is te smal en er blijft veel water op fietspad liggen

Bij de vraag over de fietspaden kon ik maar één mogelijkheid aankruisen. Ik kom overal in het bos ook richting Alphen.

Soms asociaal

Wandelaars of fietsers die op de ruiterspaden lopen, er is een wandel route maar en een paard route als we dat goed weten lopen we elkaar niet in de weg

Smalle paden

De paden zijn te smal voor ruiters wandelaars en honden. De paarden maken de paden kapot dus last van kuilen en modder. Vaak onervaren ruitertjes dus ik moet mijn hond aanlijnen en goed opletten terwijl het hondenlooopgebied is.

loop pad beter onderhouden

Ruiters, paarden aan de hand en fietsers op wandelpaden.

De opzettelijke vernietiging onder het mom van beekdalbos is een aanslag op de CO2 opname. Nu de eiken moeten verdrinken door kunstmatig aangelegde stuw in de Bavelse Lei is het moment van protest en blokkades bereikt.

Wandelen met de kinderwagen kan alleen over de fietspaden. Overlast is te sterk gezegd, maar je moet wel goed uitkijken voor hardrijdende fietsers.

Door het kappen van de bomen. Is vreselijk als je bedenkt dat iedere boom een ziel heeft. Het water is ook niet goed voor de bomen.

We liepen netjes aan de linkerkant van de weg en er werd naar ons geschreeuwd dat we op het midden van de weg stonden.

Wel van afval bij het zwembad dat men had achtergelaten

Ik gebruik alle fietspaden, jammer dat slechts 1 antwoord mogelijk was

Geen Overlast

Mensen zijn gewoon vriendelijk. Andere mensen met honden staan open om hun honden even in te teugelen als dat nodig is

Als je een beetje geeft en neemt kan alles goed naast elkaar plaatsvinden in het bos

Ik geniet elke dag weer dat ik in het bos loop. Het is zo fijn met de hond lekker los

Bos is groot genoeg, als we rekening houden met elkaar heb je van niemand last

Veel hondenbezitters genieten enorm van het losloopgebied, laat dit ajb zo blijven!!!

Je houdt een beetje rekening met elkaar.

Als mensen respectvol met elkaar omgaan heb je geen last van elkaar. Ik merk dat mensen het vaak elkaar niet gunnen om iemands hobby uit te oefenen in het bos, alleen omdat het niet hun eigen hobby is. Ik ben van mening dat iedereen kan en mag recreëren in het bos.

Geef elkaar de ruimte. Laat iedereen op hun eigen manier van het bos genieten. Deze enquête vraagt om klachten naar andere bosgebruikers, wat een negatieve benadering.

Geef elkaar de ruimte...waarom dingen gaan verbieden in het bos

Ik laat in dit bos al 8 jaar mijn 2 golden retrievers uit waar niemand ooit last van heeft. Ze mogen hier vrij rondlopen en dat willen wij graag zo houden.

iedereen moet zijn eigen ding doen en andere respecteren

Gemoedelijk en gastvrij natuurgebied altijd fijn om te komen

Iedereen houdt wel rekening met elkaar



Heerlijk gewandeld na het uurtje gym. Nog even naar buiten.

Honden

Over poepen en angstig voor honden en associatie rijgedrag

Loslopende honden die naar je toe komen plus poep op de paden. Honden rennen door het bos.

Honden lopen nooit onder appel, springen tegen je op, baasjes niet aan te spreken worden verbaal agressief. poep wordt niet opgeruimd. Grote groepen wielrenners eisen de ruimte op. Mountainbikers bellen en schreeuwen op wandelpaden dat ik weg moet.

Loslopende honden

Veel loslopende honden die voor je fiets oversteken, stilstaan of achter je aan rennen

Last van honden die los op het fietspad lopen. Heb al 4x mensen geholpen die over een hond vielen. Zelfs naar het ziekenhuis gebracht. De honden moeten aangeliend over het fiets pad lopen. Als je dat zegt verwijzen de mensen naar het bord "hondenloslaatgebied". Ik woon in het eerste huis aan de Torendreef. Het bos is mijn achtertuin.

Honden die loslopen voor je fiets Wielrenners en honden tijdens hardlopen

Tijdens hardlopen een keer in de enkel en een keer in de pols gebeten en een keer scheur in mijn broek. Ook loop ik regelmatig in de hondenpoep. Ben er helemaal klaar mee. Soms blaffen de honden naar me alsof ze me willen opvreten en als ik de hondenbezitters er op aanspreek krijg ik als antwoord ze mogen hier los lopen hoor.

Een keer gebeten in mijn pols een keer in mijn enkel een keer in mijn broek als trimmer. Veel hondenpoep, en blaffende honden die je zowat willen opvreten, mateloos irritant, als je de baas er op aanspreekt krijg je standaard het zelfde antwoord ja dit is losloop gebied! Ben er helemaal klaar mee.

Er worden erg veel honden los gelaten in het bos. Veel hondenbezitters rium de hondenpoep niet op. Mij zelf en de kleinkinderen trappen regelmatig in de poep Zijn dominant in gebruik bos en eigenen de paden op.

Bij het begin van fietspad Torendreef hangt een bord honden losloop gebied. Dus wat doen mensen hun hond los laten. Maar dit is wel een fietspad! Dus al meerdere keren een hond aan mijn broek gehad. Heel gevaarlijk! Dus verplaatst dat bord naar de ingangen van bos alsjeblieft.

Hondenbezitters houden vaak geen rekening dat er mensen die niet van honden houden. Zou ze graag aangeliend zien. Fietsers/wielrenners is een probleem dat het pad te smal is en dat ze meestal haast hebben.

Extreem veel hondenpoep, onmogelijk om met je kinderen te wandelen door het bos zonder hondenpoep aan je schoenen. Verder overal hondenpoepzakjes in de bosjes gegooit

Vaak springen honden tegen mij op als ik hardloop, of komen ze snuffelen met een natte neus, en wordt mijn broek/jas vies van de hondenspeeksel.

Ik trap bij elke wandeling in de poep. Ze maken mijn kleren vies omdat ze tegen me opspringen.

Loslopende honden tijdens mountainbiken is iets fijn

Er lopen erg veel honden los in het Ulvenhoutse bos. Door het loslaten gaan de honden ook van de wandelpaden en verstoren zo de dieren in het bos. Verplicht aangeliend uitlaten is beter en drukt ook het aantal bezoekers enigszins. Ook dat is beter voor het bos.

Stront op wandelpaden

Poep en honden die tegen je op springen.

Loslopende honden op zich zijn niet het probleem, maar er zijn wel mensen die hun hond niet onder controle hebben, en als die achter de paarden aankomen kan dat voor hele vervelende situaties lijden

Loslopende honden die niet gehoorzamen, paarden aanvallen. Mountainbikers op ruiterspaden

Soms proberen de honden met mijn paard te spelen en dat kan tpt overlast zorgen Mijn hond ging ruiken aan z'n hond en hij verkocht mijn hond een trap en vond dat ik mijn hond moest bijhouden!

Honden welke niet onder appel staan dus niet alle honden

Loslopende honden die niet luisteren naar de baas

Honden die onverwachts je paard proberen aan te vallen kan voor gevaarlijke situaties zorgen

Een hond die mijn paard aanvalt

Veel agressieve loslopende honden

Loslopende honden die rondom de paardenbenen bleven rennen/springen

In het losloopgebied zijn regelmatig honden die geen paarden gewend zijn en fel Reageren op de paarden waarbij ze lang niet altijd naar hun baasjes luisteren. Ik



heb meer dan eens meegemaakt dat dit tot potentieel gevaarlijke situaties leidde en bovendien dat baasjes zeer onvriendelijk werden terwijl het naast een losloppgebied ook een ruiterspad is dus we beide recht hebben om daar te zijn.

Baas heeft geen controle over de hond

Lopen vaak los en het opruimen van hondendrollen door de baasjes gebeurt niet altijd

Veel hondenpoep

Er zijn erg veel (loslopende) honden in het bos. Het is daardoor minder aantrekkelijk als wandelgebied. Ook de kinderen wandelen / spelen hier niet graag doordat dit losloop gebied is.

Hondenuitlaters denken dat hun hond overal los kan lopen, ook op het fietspad.

Wielrenners en mountainbikers hebben vaak weinig oog voor andere mensen en verkeersdeelnemers. Ruiters gaan met hun paarden over fiets- en wandelpaden.

Dit is gevaarlijk en de ontlasting ligt overal. Wij wonen aan de Kerkdreef en heel vaak ligt er bij ons paardenstrond voor de oprit.

Teveel hondenpoep in het bos. Veel Mensen klagen hierover. Loslopende honden bespringen je ook vaak

Vaak ligt er op of aan de rand van de paden hondenpoep. Komen zelden thuis zonder dat er een gezinslid in de poep heeft getrapt.

Er ligt veel hondenpoep langs de belangrijkste paden die het bos in gaan.

Hondenpoep op het pad

Er lopen heel veel honden los wat logisch is, maar soms wel gevaarlijk met fietsers. En overal hondenpoep echt heel vies.

Hond probeerde te happen naar voet toen ik op de fiets aankwam, eigenaar greep onvoldoende in

Zoveel hondenpoep dat je er niet meer omheen kunt. Zelfs half op de toegangspaden. Vooral vervelend voor onze kinderen, die er graag spelen.

Honden die op je af komen en "volgens de baas niets doen"

Langs de doorgaande wandelpaden nemen brandnetel en bramen de overhand door hondenuitwerpselen. Ook zie je regel matig zogenaamde hondenuitlaters met meerdere honden die dan dwars door bos en sloten struinen met vele negatieve gevolgen. Er zijn zelfs honden uitlaatservice actief die gerust met tien loslopende honden komen aanrijden en het bos als hun uitlaatplaats beschouwen. In het ulvenhoutse bos en omgeving broeden nauwelijks vogels lager dan 4 meter die worden allemaal verjaagd of opgevreten door katten. Ik woon al ruim zestig

jaar tegen het bos en heb alleen maar vele plantensoorten zien verdwijnen en dieren verjaagd. Sleutelbloem bosannemoon uilen reeën en nog een hele lange lijst andere planten en dieren zijn verdwenen. Bebouwing rond het bos is in 50 jaar alleen maar toegenomen met heel veel honden en katten die uiterst negatief op het bos drukken omdat die zogenaamde dieren liefhebbers het bos als uitlaatplaats beschouwen en omdat er geen wetgeving is die dan gehandhaafd moet worden. Als er al geld is dan gaat men het bos op de schop nemen en gaat men vooral de grondwaterstand regelen het bos kappen en het bostoegankelijker maken voor t publiek. Ga eens anders denken het bos is geen tuin en is er niet om de mens te dienen. Het bos heeft een eigenbestaansrecht en dient door de mens gerespecteerd te worden.

Graag hondenbezitters en ruiters (!) verplichten poep/ paardenstront op te ruimen

Ik zag een hond een andere hond aanvallen. Zelf geen last van gehad

Er vervelend dat dit bos zelfs in paartijd een hondenlosloppgebied is. Dit icm met de achtergebleven hondpoep draagt niet echt tot een verbetering van dit natura 2000 gebied. Advies : stop met dit gebied aan te wijzen als losloppgebied.

Echt verschikkelijk veel honden poep ! Zou verplicht moeten zijn om de poep in een zakje mee te nemen je moet meer opletten Waar le loopt dan dat je kunt genieten van de natuur

Mensen laten hun hond los

Eigenaar heeft ze niet onder controle

Fietsers, MTB-ers, wielrenners

M.n. Soms lastig bij mountainbiken in groepsverband

Fietsers zijn steeds meer overlast gevend. Ze rijden vaak in groepen en storen zich niet aan wandelaars of wandelpaden. Wanneer je er iets van zegt, krijg je een grote mond terug. Honden zijn alleen een probleem wanneer ze los lopen bij eigenaren die hun hond niet onder controle hebben. Tot dusver een minderheid maar ik heb er meerdere vieze jassen aan overgehouden.

Er zou een wandelpad naast het fietspad moeten komen op de torendeeft en richting de fazant. Wandelaars kunnen ook niet inde modder gaan lopen maar nu is er alleen een fietspad, heel vreemd

Groepen, die al roepend inhalen

Geen overlast fietspaden hier en daar slecht

MTB hoort niet in het Ulvenhoutse bos



Mountainbikers rijden veel te hard en fietsen ook op plekken waar ze niet mogen komen. Geen bel. Levensgevaarlijk.

Als je met de paarden bent kijken de fietsers niet echt uit

Mountainbikers fietsen veelal hard over de Pasen, terwijl de honden daar ook los lopen

De mountainbikers rijden ook over de ruitpaden en minderen bij passeren geen vaart en geven geen voorrang

Wielrenners omdat zij meestal geen bel hebben. Als ik hoor dat zij eraan komen zorg ik dat mijn hond bij mij blijft Paarden ivm paardenpoep die gevaarlijk kan zijn voor honden Wandelaars zij zijn vaak niet op de hoogte dat het een hondenlosloopbos is. Zij worden boos op afstand al dat mijn hond los loopt.

Mountainbikers in grote groepen geven overlast. Ook de wandel paden rijden ze kapot. Vaak zijn het mountainbikers op doorgaan naar boswachterij Chaam. Een aparte mountainbike route zou minder overlast geven

Mountainbikers komen vaak hard aangereden en houden weinig tot geen rekening met andere recreanten.

Fietsen te hard over de paden en ben daardoor paar keer bijna aangereden of mijn hond bijna aangereden

In een natuurbos dat tevens hondenlosloopbos is, horen geen mountainbikers rond te crossen. Zij zijn een ernstige overlast voor honden/wandelaars.

Tijdens wandelen geven ze niet aan dat ze er aankomen. Rijden te hard! Ze verwachten van je dat je altijd en snel opzij stapt!

Ivm losloopgebied honden erg onhandig met mountainbikers

Het gaat hierbij vooral om de mountainbikers die in volle snelheid doorfietsen terwijl het een hondenlosloopgebied is. Als ze in gepaste snelheid zouden gaan is het minder een probleem.

Wielrenners zijn aan het crossen meestal op zaterdag en zondag houden geen rekening met wandelaars en hun honden

Mountainbikers die je in een colonne voorbij crossen en paarden die op de niet ruitpaden lopen.

In het weekend wel heel veel mountainbikers of wielrenners in het losloopgebied.

Dat is echt heel erg uitkijken voor alle betrokkenen. Ik zou denken in een losloopgebied geen fietsers

Mountainbiker ervaar ik als serieuze overlast met name in losloop gebieden

Rijden op de fietspad !

Er wordt fanatiek hard gereden en het schrikbarende is, dat ze je niet waarschuwen! Ze hebben vaak niet eens een bel!

keihard rijdend bah en je moet maar aan de kant!!!!

Sportfietsers hebben voldoende uitwijkmogelijkheden waaronder de MTB track Dorst. Waarom dan door een wandel/hondenlosloopgebied rijden.

Rijden vrijwel altijd te hard en schelden je uit als hond daar loopt

Mountainbikers fietsen in honden losloop gebied

Rijden heel erg hard en houden geen rekening met andere bezoekers in het bos.

Ook niet met kinderen.

Bejarden met accufietsen en wielrenners zouden een voorbeeld kunnen nemen aan jongeren ... we zijn er met elkaar. Eerstgenoemde rijden te hard, zijn te beroerd om te remmen en 9 van de 10x onbeschoft lopen te schelden.

Op verharde zandpad (niet fietspad) 2 x hond door fietser aangereden

Het is een honden losloop gebied maar wielrenners houden daar weinig rekening mee. Ze racen langs je

Ze rijden ongecontroleerd en veel te hard.

Fietser kijken nergens naar, en die mountainbikers komen uit het bos (geen aangegeven mountainbike pad) terwijl ik daar met of zonder hond loop dat is wachten op een ongeluk.

Het is vervelend als ze in groepen over wandelpaden fietsen en niet uitkijken

Ze kunnen zo agressief zijn in het losloopgebied als daar je hond losloopt

Ik vind het iet relaxed dat fietsers van de wandelpaden gebruik maken. Ik schrik daar regelmatig van.

Fietsen vernielen het wandelpad m'n. Bij regen.

Eigenlijk bijna niet hooguit van (gefrustreerde) mountainbikers die (in de weekenden) over de paden crossen zonder rekening te houden met andere bosgenieters.

MB-ers rijden op de wandelpaden vaak hard langs wandelaars, zonder vooraf ff te bellen. Erg gevaarlijk

Doe rijden hard door een losloop bos. Dus je heb geen tijd om je hond bij je te roepen. Die van mij gaat er graag achter aan.

Rijden heel hard en zonder aandacht voor omgeving

Maken veel paden stuk

Gaan heel hard en zijn er dan opeens



Paarden

Overmatige paardenpoep op t bospad.

Daar zijn de paden te smal voor, ook vind ik de paardenvoer niet prettig

Wil je verder nog iets kwijt?

Compliment

Het is een heerlijk bos om te wandelen en de hond uit te laten.

Ik ben blij dat ik weer water hoor klateren in t bos: top.

Wees zuinig op dit mooie natuurbos

Dat we erg blij zijn met het rolstoelpad. Daar wordt veel (dankbaar) gebruik van gemaakt

Dat ik dankbaar ben dat we zo'n mooi hondenlosloop gebied naast de deur hebben

Het is een topbos, liefst oogt het zo natuurlijk mogelijk, zonder kunstmatig aangelegde paden enzo

Ik hoop dat er mooie natuur/bos ontwikkelt.

Ik woon al sinds 1967 in Ulvenhout en het bos is heel belangrijk voor me

Fijn dat bewoners hun mening mogen geven.

Het hondenlosloopgebied is voor ons een dagelijks genot, wij wonen met veel plezier daardoor op de Lijsterhof in Ulvenhout.

Is een heerlijk bos met veel mogelijkheden om te mountainbiken.

fijn gebied

Ik wandel naar zeer grote tevredenheid 3 a 4 keer per dag met mijn honden in het bos!

Super fijn bos !!!

Super mooi gebied! Hoeveel mooier als iedereen gezamenlijk kan genieten!

Onderhoud aan routes is ook wenselijk

Ik geniet van de vele plantensoorten in het bos

Heerlijk bos dichtbij dorp

Ja want ik loop 2 a 3x in het bos vind het heerlijk. Ook mijn 2 kleinkinderen vinden het geweldig

Prachtig losloopgebied voor honden

Ik woon aan het bos en het is een verlengstuk van mijn thuis.

Houden zoals het is. Prima rustig bos. Af en toe wat inderhoud. Super fijn zo'n bos tegen de dorpsrand.

Fiets alle is fantastisch

Reden dat ik hier woon is het Ulvenhoutse bos

De 3 wandelingen per dag met mijn hondje zijn voor mij van levensbelang, Het houdt mij gezond en jong (Ik ben 79 jaar). Ik zie de honden genieten en daar wordt ik blij van.

Ik kom er mijn hele leven al heel graag. Woonde om de hoek en nu als ik mijn ouders bezoek

Fijn bos, waar de hond lekker kan loslopen en kan spelen met andere honden

opmerkingen over honden(losloopgebied)

Onze hond heeft afgelopen dinsdag iets gegeten en is 2 dagen bij de dierenarts geweest met vergiftigingsverschijnselen.

Ik hoop dat er niets veranderd aan het losloopgebied in het bos, daar genieten wij elke dag van

Veel doden bomen en hondenpoep juist op de wandelpaden

graag honden losloop gebied behouden

Prima als honden loslopen maar misschien ook aangeven dat ze wel moeten luisteren als ze loslopen en geen fietsers, hardlopers of paarden lastigvallen/aanvallen

Dat ik hoop dat het hondenlosloopgebied blijft. Iedereen kan overal wandelen en fietsen, maar de hond kun je niet overal los laten lopen. Als iedereen rekening met elkaar houdt moet dat mogelijk zijn!

Beperking van het honden losloop gebied, ook veel andere recreanten te voet of op de fuets ondervinden hinder van honden die lastig vallen. Loslopen kan, het is geen must, zeker niet voor slecht getrainde honden

Laat het een honden losloopbos blijven! Het is zo fijn om dit zo te behouden! Het gaat ook goed met andere wandelaars die geen honden hebben. Ik krijg nooit vervelende reacties of iets dergelijks! Alleen overlast door mountainbikers!

Zakjes voor honden uitwerpselen aan het begin van het bos, om te kunnen pakken voor mensen met honden.

veel hondenpoep

Het moet een hondenlosloopgebied blijven. Hondenlosloopgebieden worden overal afgeschaft! Dat wil ik dus absoluut niet



Dit is een van de weinige gebieden waar honden los mogen lopen. Laat dat alsjeblieft ongemoeid!

De honden los loop gebieden moeten hoe dan ook bewaard blijven. En plaats prullenbakken in het bos zodat mensen de porp opruimen en kunnen weggoien
Dat het ABSOLUUT WEL een hondenlosloopgebied moet blijven!!

Pak de hondenstront aan.

De hond uitlaten in het Ulvenhoutse bos leidt tot zeer veel sociaal contact tussen de buurtbewoners onderling. Het is heel duidelijk dat veel mensen uit de buurt hier veel waarde aan hechten en baat bij hebben. Het is goed middel tegen eenzaamheid en depressie.

Hondenpoep opruimen is op zich geen probleem, maar om vervolgens 3 kwartier met dat zakje rond te lopen, is niet erg aantrekkelijk. In het buitenland zie je vaak van die speciale kokers waar je de zakjes in kunt doen en geen ander vuil. Is dat een optie. Ik zie nu regelmatig zakjes in het bos is nog erger dan alleen de poep lijkt me
Dat het hondenlosloopgebied blijft behouden. Voor de honden maar ook voor de sociale contacten en beweging voor de mensen.

Gezien het feit dat hondenpoep bijdraagt aan de toename van stikstof in ons favoriete bos, zou een sluiting voor honden op termijn voor de hand liggen (ik geloof niet dat een opruimplicht effect gaat hebben). Een goed alternatief in de directe omgeving zou voor voor mij als hondenbezitter dan wel zeer welkom zijn. Hoe meer hondenlosloopgebieden. Hoe meer blij stabiele honden en baasjes die in beweging blijven.

Dit moet een honden uitlaat gebied blijven en verdere boom kap moet meteen gestopt worden

Laat het bos het bos zijn en stop met invullen van plekken. Honden willen vrij lopen, kinderen willen spelen in een echt bos ... maak er geen attractie van, maar behoud het bos

Teveel honden en hondenpoep!

Ik stoor me aan alle hondenpoep. Het stinkt soms enorm naar poep. Vooral het stukje rondom de torendreef. De bewoners laten massaal hun hond uit in het bos. Best bijzonder dat dat kan gelet op de Natura 2000 status. Verder een prachtig bos waar ik enorm van geniet.

Indien het gewenst/ verplicht wordt om hondenpoep op te ruimen, is het fijn als er ook gelegenheid gegeven wordt om dit weg te gooien. Anders zullen maar weinig mensen hier gehoor aan gaan geven.

Laten we dit honden losloop gebied vooral behouden .

Ik vind het natuurbehoud belangrijk en hondenlosloopgebied
het is erg fijn dat het Ulvenhoutse bos een honden losloopgebied is. Er zijn maar weinig mooie en fijne gebieden dicht in de buurt waar de hond los kan wandelen en gelijk ook een genot is voor het baasje om te wandelen. Zou zonde zijn als dit verdwijnt.

Wij zijn zeer blij met het hondenlosloopgebied. We zijn hiernaar doorverwezen door iemand van Staatsbosbeheer toen wij op de Strijbeekse Heide met onze hond liepen. Wij Nordic Walken graag tijdens het uitlaten van onze hond en dat is mogelijk in het hondenlosloopgebied.

Hinden zwem meer zou goed zijn. Helaas Galderse meren niet toegestaan groot deel jaar.

Honden los moet blijven

Graag hondenlosloopgebied behouden

Hondenlosloopgebied is voor ons ouderen een essentiële voorziening

Ik hoop dat iig een deel van het bos (tegen het dorp aan) losloopgebied voor honden blijft. Heb er begrip voor als dat niet in het hele bos zo blijft.

Honden zijn echt het grootste probleem, nou ja eigenlijk hun baasjes. Overal hond aan lijn zou de oplossing zijn.

Dit is het enige bos in de omgeving waar de honden los mogen lopen!

Behoud het hondenlosloop gebied, daar zijn er maar weinig van. Mountainbiken of fietsen kan op heel veel andere plekken in de buurt

Hondenlosloopgebied koet blijven!!!

Hondenlosloopgebied moet blijven!

Inrichting en onderhoud

Ik zou het fijn vinden als de ingangen van het bos wat meer opgeruimd waren. Is mooier. Ook stond er niet in de ingang bij Wilhelminaplein

Maak een geluidswal langs de A27/A58, Haal niet zoveel bomen weg t.b.v. diversiteit gekte 'is verwarring van natuur en cultuur'

Beter fietspad kerkerenden minder overlast honden wat betreft poep en hinderen met hardlopen fietsen en kleine kinderen

In de winter zijn de wandelpaden behoorlijk modderig. Het fietspad aan de torendreef is hobbelig en te smal.!! Word veel gebruik van gemaakt!! Bos ziet er vooral in de winter rommelig uit.



Fietspad torendreef te smal er wordt veel gebruik van gemaakt en is hobbelig. De wandelpaden zijn in de winter erg modderig
Zoveel mogelijk bramen verwijderen langs de paden en dit niet eenmalig
Fietspad in het verlengde van de torendreef verbreden. Het is druk bereden fietspad met regelmatig tegenliggers. Je moet elkaar dan rakelings passeren
Graag het parkeren in de berm onmogelijk maken
Vind dat er beter onderhoud aan paden en fietspaden moet gedaan/onderhouden moet worden
Ophogen paden, bij tegen veel paden slecht begaanbaar .
Het fietspad van de Torendreef naar de RouppevdVoortlaan verbreden en voorzien van nieuw asphalt. Helemaal mooi zou het zijn als er verlichting komt. Er fietsen nl héél veel school gaande kinderen door en die moeten in de winter in het donker door het bos. Niet zo veilig.
Er wordt de laatste tijd teveel gezegd wat er niet meer mag in het bos. We moeten zorgen dat het bos voor iedereen jong en oud leuk blijft. En voor al het afval in het bos zou het fijn zijn dat er aan de randen van het bos weer in prullenbakken geplaatst worden zodat mensen iig gestimuleerd worden om daar hun afval weg te gooien
Er mag wel een mooie vijver midden in bos komen voor vogels.
Zou goed zijn als maximumsnelheid voor auto's terug gaat naar 30 km per uur.
Tevens plek voor wandelaars langs de huisdreef
Vrijdag had je een soort van speeltoestel met allemaal houten paaltjes in het bos.
En zand. Dat was voor kinderen altijd wel leuk. Ik heb er veel gespeeld als kind
De paden zijn slecht om te lopen zeker voor ouderen. Het enige droge pad is "verboden toegang".
veel zwerfvuil. Ook veel hondenpoep zakjes overal. svp vuilbakken plaatsen
Verlichting bij het fietspad
Natuurlijke aanleg wandelpaden zodat bij regen en hoge waterstand de blubber beperkt wordt
Nu gebruik ik het grote verharde fietspad ook als wandelpad, beter zou een breder pad zijn. Voor wandelaars erg druk met fietsers
Ee iets breder fietspad dat ook nog eens natuurvriendelijk is...???
Dat er duidelijk staat aangegeven waar je niet mag mountainbiken en dat erop wordt gehandhaafd

Prullenbakken voor hondenpoep
Behoud van de ruitpaden is erg belangrijk voor de veiligheid en het plezier van alle recreanten!
Bos moet voor iedereen zowel te voet te fiets als te paard beschikbaar blijven
Ik mis wel prullenbakken! Zie soms rotzooi liggen, maar ruim het niet op, omdat ik er dan zelf een half uur mee loop!
Het bos maakt in de winter een wat 'uitgewoonde' indruk
Dat de ruitpaden beter onderhouden worden en niet bedekt worden met bodembedekking die bij regen erg glad wordt
Een watertappunt zou een mooie aanvulling zijn, bijv aan het begin van de rode wandelroute.
Bij de parkeerplaats huisdreef wordt soms hard gereden. Een drempel zou veiliger zijn
Ik vond het jammer dat er een strijd is met de boswachter over Pasen die niet officieel zijn maar al wel minimaal 30 jaar in gebruik zijn als wandelpad. En heel fijn dat het pad bij de ingang bosrand eindelijk is verbeterd!
Herstel de speelweide. Dat houdt de kinderen bezig, daar werden verjaardagen gevierd, schooldagen georganiseerd, een schande dat dat is afgebroken.
Het zou fijn zijn wanneer omgezaagde bomen van paden worden gehaald. Fijn om zo dicht bij huis een bos te hebben, zeker met mijn hond.
iets doen aan de modderige wandelpaden
Missen prullenbakken
Graag zorgen dat de paden ook in natte tijden droog zijn, dus goed te bewandelen
Het drijfzand direct naast het wandelpad vind ik gevaarlijk voor kleine kinderen en honden die gewend zijn uit de sloot te drinken als t warm is of als ze dorst hebben.
Prullenbakken om hondenpoepzakjes weg te gooien. Ik loop nu erg lang met hondenpoep maar zie ook veel zakjes met poep liggen
prullenbakken waar de Hondenzakjes in kunnen. En moeten leeg gehaald worden
Zou fijn zijn als er een geluidscherm om de snelweg bij Ulvenhout zou zijn. Verder fijn bos waar mensen rekening met elkaar houden
Er is (te) weinig parkeergelegenheid
Laat het vooral natuur blijven!
Voldoende vuilnisbakken hij de bankjes
Graag meer prullenbakken .



Paden zijn soms slecht (te modderig) Sommige laden worden onverwacht afgesloten. Soms ook wel te veel hondenpoep. Er worden wel veel bomen gekapt met kale plekken daardoor.

Ik ben bewoner langs het bos en gebruik de omliggende wegen allemaal vaak, sommige meermaals per dag. Verder vind ik de natuurwaarde van het bos veel belangrijker dan de recreatieve waarde maar komt dat uit de vragenlijst niet naar voren. Het bos komt op mij juist over als een bos dat minder paden kan gebruiken en juist voorzieningen die beter passen bij een bos met grote natuurwaarde. Een uitkijk over een afgesloten gedeelte van het bos. Rust en ruimte voor water, planten en dieren zichtbaar maken...

Doorgeven aan Gemeente Breda dat de ingang Torendreef wat hoger ligt als het bos zelf en de bomen wat beginnen over te hangen. Voorgesteld de aanpassing welke nu gemaakt wordt door te trekken tot en met de ingang aan de Torendreef Mijn dochter zit in een rolstoel en meer rolstoeltoegankelijk paden zou fijn zijn. En dat de bruggetjes altijd begaanbaar zijn (zonder losse balken)

Liefst een plek waar kinderen kunnen spelen/klauteren op "groene" speeltoestellen, bijvoorbeeld op grasveld aan de kant van de straat Bosrand Fietspad torendreef en kerkdreef erg smal en zeer slecht wegdek

Het bos is veel te klein. Plant een link bos tussen Ulvenhout en Bavel Laat het bos a.u.b. zo natuurlijk mogelijk, dus zonder voorzieningen of hokjes maken met bestemmingen. Er is al zo weinig ongerept.

Overlast van brandnetels lang de wandelpaden

Houd het bos schoon. Meer afvalbakken oa voorhondenpoepzakjes

Paden ophogen ivm hoge waterstand. Ruimplicht hondenpoep zodat het een losloopegebied kan blijven. Maar ook ruiters verplichten paardenstront te ruimen.

Acaciadreef weer openbaar maken

Beter onderhoud van de fietspaden. Het wordt veel gebruikt. Kwaliteit is erg matig en fietspad is aan smalle kant.

Jammer dat ze paden dichtgooien

De wandelpaden kennen een aantal zwakke plekken (vooral kruispunten en bochten). Het zou fijn zijn als die na regen niet veranderen in een modderpoel. Sommige wandelpaden zijn erg nat en blubberig. Het zou fijn zijn als daar zand of iets gestrooid kan worden

Laat de natuur haar gang gaan. Grijp niet in. De natuur heeft een zelfherstellend vermogen.

Onderhoud wandelpaden. Vooral bij toegang Van Schermbeeklaan. Groeit dicht door bramenstruiken en brandnetels. Tevens staan er een paar bomen op omvallen bij toegang Van Schermbeeklaan, 1e padje links. (Oliefantenaadje) Dit is een gevaarlijke situatie.

Graag voldoende parkeerplaatsen

Overige opmerkingen

Meer controle op scooters.

Bijzonder slechte enquête gericht om honden losloopegebied te weren

Vragen komen niet overeen met de gegeven antwoorden op vragen ervoor. Lopen wordt ineens fietsen. Graag aanpassen en rectificeren. Anders foutieve uitslag en beleid hierop.

Enquête klopt niet. Ik zou aangegeven gefietst te hebben, maar dat heb ik niet.

Geeft geen vertrouwen over betrouwbaarheid van jullie enquête. voor mij is het allerbelangrijkste dat het een hondenlosloopegebied blijft

Waarom krijgt alleen een beperkt aantal mensen een brief? Ik woon er dichtbij en kreeg geen brief!!

Dat het steeds drukker wordt met MTB ers en dat is niet fijn! Zeker niet als ze met grote groepen over de wandelpaden racen

Hoe blijf ik op de hoogte van natuur onderhoud (zie nu bv veel dode bomen en lege percelen)

Slecht er doorheen gekomen tijdens de Camino Brabant wij komen nl. uit zuid-Limburg

Ik snap dat de natuur onder druk staat maar ik hoop dat de natuur daardoor niet ontoegankelijk wordt. Onbekend maakt tenslotte onbemind.

Vragen zijn niet geheel /allemaal van toepassing. In de vragenlijst is namelijk geen rekening gehouden met bewoners (zoals ik) die aan het bos/ de bosrand wonen

Lekker zo laten

Ik vind het de laatste tijd rommeliger worden

Dat er meerdere antwoorden mogelijk moesten zijn in deze enquête

Ik vind de vragen in deze enquête sturend naar een bepaalde uitslag

Ik verdwaal er altijd

Er zijn de laatste tijd heel veel dieren haters in het bos, die haters die leggen sponzjes en vlees met gif in het bos, waardoor er dieren sterven.



Ik ben de laatste tijd minder na het bos geweest. Ivm met een verhaal dat iemand bewust honden ziek wilt maken door iets achter te laten in het bos. Dat vind ik jammer. Ik kom namelijk graag in het bos. Maar vertrouw het niet meer.

Recreatief gebruik

Toen ik vroeger klein was konden we spelen op het grasveld en in de speeltuin en op de paaltjes in het bos. Het is jammer dat dat er nu met mijn kinderen niet meer is

Ulvenhoutse bos lekker rustig laten. Recreatie kan in het Mastbos.

Verbod op mountainbikers. Zij horen niet in een natuurbos, zeker niet als het een hondenloop gebied is.

Hoeft van mij niet drukker te worden , daarom een lage aanbeveling aan andere !

De mountainbikers en wielrenners moeten minder asociaal doen

1. We vinden het belangrijk dat er voldoende vrije speelplaatsen in het bos zijn. Daarmee bedoelen we speelplaatsen zonder 'officiële speeltoestellen'. We vinden het juist zo leuk om vrij te kunnen spelen, hutten te bouwen van de omgevallen bomen etc. 2. We willen ook beter begrijpen waarom er (eiken)bomen worden gekapt. Ervan uitgaande dat het goed is voor de natuur willen we er van kunnen leren. We hebben nu geen inzicht maar merken wel dat grote bomen worden gekapt. 3. Meer vrije sportplekken in het dorp

Ga alsjeblieft iets doen aan de mountainbikers, die kunnen prima op daarvoor bedoelde locaties gaan fietsen. Verder zou het handig zijn om tijdelijk meer bordjes te plaatsen over wat de plannen zijn (bijv achteraan bij de beek en bij het pad linksaf vanuit de bosrand. Daar zouden we niet meer mogen lopen?).

Wij wonen in de Kerkdreef en maken gebruik van fiets en auto en wandelend, om ons te verplaatsen. De vragen waren jammergenoeg niet toegespitst op bewoners. Wij vinden het belangrijk dat we kunnen blijven fietsen en auto rijden van en naar huis. Tot nu toe ervaren wij bij de veranderingen in en om het bos, dat er meer aandacht is geweest voor b.v. de hondenuitlaters, dan voor ons, die hier wonen. De verkeerssituatie op het kruispunt van de Kerkdreef, Huisdreef, Annadreef en Geersbroekseweg is SLECHT!

Fijn bos, heerlijk voor de hond! Fietsers (in het weekend) zijn hinderlijk voor wandelaars / hondenbezitter, groot gebrek aan afvalbakken in / om het bos, jammer geen speelgelegenheid voor kinderen, nu gaan ze de Pasen af om te spelen , bijv een hut te bouwen

Wandelen met de hond is een betere benaming voor wat ik doe dan hond uitlaten. Dat laatste klinkt als een snelle actie terwijl we juist genieten van het samen wandelen met onze honden erbij

Erg jammer dat het Paaltjesbos met zand is weg is gehaald. Trimbaantje toevoegen. Dat mensen rekening met elkaar houden of je nu de hond uitlaat of er een paard voorbij komt of andere wandelaars en fietsers laat mensen gewoon van het bos genieten op hun manier.

Niet doorvertellen voordat het er druk wordt 😊

mountainbikers rijden veel wandelpaden kapot, afsluiten van wandelpaden is voor natuurliefhebbers niet nodig, wel voor spelende jeugd en honden.

werkzaamheden en vernatting

Door vernatting is wandelen steeds lastiger en bomen gaan dood

Bij regen veranderen al heel snel veel wandelpaden in modderpaden. Ik zou het fijn vinden als meer paden eenzelfde ondergrond hebben als het invalidepad.

Het is jammer dat jullie zoveel kappen. Het was 15 jaar geleden veel mooier .

Laatste jaren bos vernield , veel gekapt bramen terug anemonen weg te veel dood , alleen aandacht voor speciale planten , ik woon hier 20 jaar en geniet iedere van de vogels licht sinds Corona te druk in het bos , ontlasting opruimen is voor mij geen probleem , we moeten zuinig op zo'n oud bos zijn , ik ben dankbaar dat ik hier mag wonen

Risico op muggen, Paden met gele grond zijn heel lang slecht gebleven

Er worden de laatste jaren steeds meer bomen gekapt, dit maakt het bos kaal

Er wordt veel te veel ingegrepen in het bos. In het verleden liet men alles meer op z'n beloop. Nu is er veel natuur verloren gegaan door de kap en andere ingrepen. Het is zo'n grote rotzooi geworden. Veel ontzettend mooie bomen gekapt. Heel veel groot wild niet meer te zien. Door het ingrijpen van de mens is het foel ielijk geworden.

Graag zou ik zien dat het watermanagement zoals dat nu is opgezet ook netjes afgerond worden. De ingang bij de bosrand is met een regenbui niet meer toegankelijk.

Wij wonen naast het Ulvenhoutse bos. Na jaren lang bomen hebben gekapt zien wij echter niet dat het bos ervan opknapt en dat vinden wij zeer spijtig!

Meerduidelijkheid over de werkzaamheden in het bos

Beleid van Stadsbosbeheer is een "puinhoop" Alles blijft maar liggen!!



Slechte of onvoldoende informatie over de zware werkzaamheden in het bos. Veel volwassen bomen gaan dood. Paden worden afgesloten of geblokkeerd met boomstammen. In de wintermaanden extreem nat en soms onbegaanbaar. Onduidelijk wat zo bijzonder is aan het Natura 2000 bos. Door alle ingrepen neemt de biodiversiteit merkbaar af. Minder bosuilen, geen eekhoorns, minder bijen en andere insecten. Grootste ergernis is misschien wel dat de ingeschakelde aannemers veel schade toebrengen aan bijv. de bosanemonen

De kaalslag, terug naar het oerbos.....eeuwig sonde, 's winters zo kaal zonder naaldbomen op grote plekken. Om te huilen. Kinderen hadden lekker dicht naaldbomen speelgebied met boompjetikken, komen nu zo veel minder in het bos. Ze vinden het niet meer knus, spannend. Zeer zeer triest, hele grote groep buurtkids hangt nu rond op speelveldje bladerstraat waar voorheen het bos, ingang Wolvenhoek hun speel en ontdekkterrein was. Grote en dure miskleun gemeente. Ik vind dat er de laatste jaren veel bomen worden weg gehaald onder het mom niet inheems of ze wortelen niet diep genoeg. Ik vind dat echt zonde van die mooie oude bomen. Beter zou zijn om dode/ zieke bomen te rooien.

Het wordt wel erg nat en modderig

Verwijderen van te veel dode bomen, en herstellen van de paden na werkzaamheden.

Er zijn zoveel dode bomen Van mij mogen ze gekapt worden

onderhod bod

Het overal laten staan/licgen van dode/omgevallen bomen vind ik het bos niet mooier maken. Langzamerhand vind ik het een rommelbos worden.

Het is altijd wel ontzettend nat in het bos...

Dit bos is vreselijk nat, er zijn veel bomen met wortel en al omgevallen..n slagveld in sommige stukken vh bos.

Het zou fijn zijn als de wandelpaden begaanbaar blijven en niet te nat worden

Er wordt veel gezaagd, omgegooid en gewoekerd in het bos. De reden daarvoor is mij niet altijd bekend.

Het bos is behoorlijk nat. Het water staat te hoog voor een volledige lange wandeling. Sommige Pasen zijn onbegaanbaar .

Na werkzaamheden in het bos met zware werktuigen de grond netjes achter laten. Soms is het echt een ravage! Daarnaast stoor ik me enorm aan de opzettelijk omzagen van gezonde bomen om een paadje af te sluiten. Hou daar mee op, dit

schaadt meer dan het oplevert. Verder vind ik het eeuwig zonde dat de smalle kronkelpaadjes moeten wijken voor rechte brede paden.

Veel dode bomen, teveel bramen en berken, die alles overwoekeren. Verder moet de Torendreef snel verbeterd en verbreed worden, evenals de wandelmogelijkheden langs de fietspaden.

Het bos is erg verwaarloosd en verdrongen

Het bos is de afgelopen jaren schandalig verwaarloosd en heeft veel te lang onder water gestaan waardoor vele vele prachtige oude bomen zijn gestorven

Ik loop al meer dan 20 jaar vrijwel dagelijks een ronde in het ulvenhoutse bos. Het wordt tijd om het bos met rust te laten. Er zijn de afgelopen jaren zoveel werkzaamheden uitgevoerd, dat ik de tel kwijt ben. En het bos wordt er niet mooier van!!!

Laat het bos met rust. Het was een bod met samenhang dat ook aanvoelde als een bos. Inmiddels is herberekenden tot een doods park dat geregeerd wordt door een paar bloemetjes waar vervolgens Staatsbosbeheer even hard met voertuigen overeen rijdt. Hondenpootjes of wandelaars zijn inderdaad veel gevaarlijker. Dit bos is/was ons natuurlijke luchtfilter en is volledig naar de klote geholpen vanwege het binnenharken van subsidie. Schandalige ontwikkeling door mensen die hier niet wonen.

Voor mij is het onduidelijk waarom gekapt hout terug wordt gelegd in het bos. Er is daarnaast veel wildgroei van onkruid en er staan enorm veel dode bomen, die niet weg worden gehaald.

Deze enquête is het sluitstuk van een omgekeerde actie. Deze enquête had uitgevoerd moeten worden vóórdat Staatsbosbeheer begon te slopen

In de winter heeft de natuur (de omtrek van de wandelpaden) erg te lijden van alle wandelaars die alle plassen willen ontwijken. Suggestie om in hele natte periodes het bos gedeeltelijk af te sluiten. Heel graag eenrichtingsverkeer op het Wilhelminaplein en minder mogelijkheid/verbod voor oefenende autorischoolhouders en vlak voor het bos parkerende vrachtwagens etc. die de motor 20 min. laten draaien tijdens hun pauze.

De werkzaamheden in het bos ervaren wij als zeer storend. Met grote machines in het bos. En wat er dan voor terug geplant is. Een stengel met een kunststof huls. Op een plek gesnoeid waar ieder jaar een familie met beetjes zit. We verwachten dat die dit jaar dus niet terugkomen. Heel erg jammer.

Jammer dat er de laatste jaren zoveel bomen gekapt zijn



Stop met tuinieren en de schuld van verarming en achteruitgang van het bos weg te leggen bij de toch al makkelijke vervuilers zoals boeren verkeer en industrie. Zeker zijn dit grote vervuilers maar als mrngen de bewoners rond het bos geen honden katten en de paden respecteren dan zal het bos met sprogen vooruit gaan. Het wijzen naar ander is o zo gemakkelijk maar ik wil u uitnodigen omte laten zien wat er gaande is in het bos en ik ga zelfs een weddenschap met u aan dat wij minimaal 10 loslopende honden ee

In een warme zomer is het er minder prettig door veel muggen.

De aanpak van de verdroging van het bos is veelbelovend. Nu de stikstofproblematiek, het bos loopt kwalitatief sterk terug mn de opmars van bramen waardoor zeldzamere planten verdwijnen. Bij het maaien vd bermen in het bos (waarom?) wordt rucksichloos een kaalslag toegepast en bv mooie boswilg met de kenmerkende fauna geheel vernietigd. U werkt teveel met zware machines in het bos en ook nog op natte moment waardoor de paden kapotgereden worden en natuurlijk bodemverdichting plaats vindt.en

Dat Staatsbosbeheer de natuur met rust kan laten want de natuur herstelt zichzelf De staat cab het bos gaat achteruit. Veel dode bomen, wat ook een gevaar vormt bij slecht weer en storm.

Waarom moet er zoveel veranderen aan t bos! Waarom wordt er niet meer geluisterd naar de omwonende

Veel water / hoog water is en blijft wel een punt van aandacht

Er is wel heel erg veel gekapt. Gedurende de dertig jaar dat ik het Ulvenhoutse bos bezoek is er de laatste tijd wel erg veel veranderd. Het lijkt erop dat er telkens weer een andere filosofie wordt toegepast op het bos. Het gevolg is tot nu toe kaalslag geweest. Exoten moesten ineens wijken en dammen geplaatst om het grondwaterpeil te verhogen. Kortom er is veel overheids, lees natura 2000, geld in het zielige stukje bos gepompt. Een bos heeft rust en tijd nodig, wat de laatste 20 jaar nooit meer

Bos is natter geworden maar sommige wandelpaden daardoor onbegaanbaar na zelfs beetje regen. Kan daar een duiker worden gelegd of beetje granulaat gestort? Verder heerlijk lopen iedere ochtend om 7.30 met hondje. Heerlijk begin van de dag

Bos is erg rommelig. Veel omgezaagde bomen, nauwelijks prullenbakken,wandelpaden erg drassig

Ik vind dat het een bos moet blijven en vind daarom dat Staatsbosbeheer beter moet uitleggen waarom er bepaalde bomen gekapt moeten worden Soms zijn de paden te nat/modderig. Af en toe een excursie met de boswachter zou leuk zijn.

Ik vind het onderhoud aan de paden zeer beroerd dit is een zompig slecht onderhouden bos

zorgen over de toekomst van het bos

Wij wonen aan de rand van het bos gedurende ruim 50 jaar en maken ons toenemend zorgen over de toestand van het bos en vooral ook over het onderhoud v

Ik heb de conditie van het bos in de laatste 14 jaar erg achteruit zien gaan. Er wordt nog steeds teveel gekapt. I

Er ligt altijd veel rommel naast het fietspad en in het bos van verpakkingen van etenswaren, papieren zakdoekjes etc. Vooral in het weekend wordt het bos ook gebruikt als openbaar toilet zodat er overal babydoekjes en tissues liggen. Mijn hond speurt ze op maandag helaas allemaal op. Dus het zou heel fijn zijn als er in het bos op de doorgaande paden afsluitbare prullenbakken staan die ook regelmatig geleegd worden. Ik verzamel soms de rommel in een zakje zodat mijn hond ze niet opeet en gooi het thuis weg.

Ik erg mijn aan de scooters !

De uitkomsten van het onderzoek per vraag zijn als aparte bijlage toegevoegd.





BUREAUBUITEN
economie & omgeving

Bureau BUITEN

Economie en Omgeving

Wittevrouwensingel 100

NL-3514 AM Utrecht

info@bureaubuiten.nl

+31 (0)30 - 231 89 45

www.bureaubuiten.nl